

படிவம்

நகர்ப்புறம்

இணைப்பு 1 (ஈ)

வார்டு மறுவரையறை (Delimitation) செய்வதற்கான வரைவு கருத்துருவிற்கான அடிப்படை விவரங்கள்  
(பேரூராட்சி / நகராட்சி / மாநகராட்சி)

மாவட்டத்தின் பெயர்

பேரூராட்சி / நகராட்சி / மாநகராட்சி பெயர்


: திருவள்ளூர் மாவட்டம்

: திருமழிசை தேர்வுநிலை பேரூராட்சி

மாண்புமிகு	(1)	(2)	(3)	(4)	(5)	(6)	(7)	(8)	(9)	(10)	(11)	(12)	(13)	(14)	(15)		
பேரூராட்சி / நகராட்சி / மாநகராட்சி பெயர்		பேரூராட்சி / நகராட்சி / மாநகராட்சி பெயர்	2011 கணக்கெடுப்பின் மக்கள் தொகை	நிர்ணயிக்கப்பட்ட மொத்த வாக்குகள்	கட்டிய தொகை	(4) ஏலம் / கலம்	(5) ஏலம் கையாண்டுள்ள பகுதிகளின் மொத்த வாக்குகள்	(6) ஏலம் / கலம்	(7) ஏலம் கையாண்டுள்ள பகுதிகளின் மொத்த வாக்குகள்	(8) ஏலம் கையாண்டுள்ள பகுதிகளின் மொத்த வாக்குகள்	(9) ஏலம் கையாண்டுள்ள பகுதிகளின் மொத்த வாக்குகள்	(10) ஏலம் கையாண்டுள்ள பகுதிகளின் மொத்த வாக்குகள்	(11) ஏலம் கையாண்டுள்ள பகுதிகளின் மொத்த வாக்குகள்	(12) ஏலம் கையாண்டுள்ள பகுதிகளின் மொத்த வாக்குகள்	(13) ஏலம் கையாண்டுள்ள பகுதிகளின் மொத்த வாக்குகள்	(14) ஏலம் கையாண்டுள்ள பகுதிகளின் மொத்த வாக்குகள்	(15) ஏலம் கையாண்டுள்ள பகுதிகளின் மொத்த வாக்குகள்
1									1	343	1399	83	6.30%	-	-	-	-
2								2	319	1302	1302	-14	-1.06%	-	-	-	-
3			19733	15	4836	1316	322	3	334	1363	47	47	3.57%	-	-	-	-
4								4	332	1355	39	39	2.96%	-	-	-	-
5								5	351	1432	116	116	8.81%	-	-	-	-
6								6	351	1432	116	116	8.81%	-	-	-	-

மாண்புமிகு	(15)	-	-	-	-	-	-	-
மாண்புமிகு உயர்கல்வித்துறை அமைச்சர்	(14)	-	வார்டு எண்.8-ன் பகுதிகளை பிரித்து அண்டை வார்டுகளில் சேர்க்கும்பட்சத்தில் இருவார்டுகளுக்கிடையில் இந்த வார்டுகளை உட்படுத்துவீடு	வார்டு எண்.9 உடன் பிற வார்டுகளுடன் இணைக்கப்பட முடியாத தனிப்பகுதி நிலவமைப்பை கொண்டதாகும்.	-	-	-	-
(9) டிஸ்க / 001 X (21) டிஸ்க குடியிருப்பவர்களுக்கான அடிக்கட்டணம்	(13)	10.03%	15.05%	-19.07%	-1.67%	-7.90%	-6.38%	
(9) டிஸ்க - (11) டிஸ்க குடியிருப்பவர்களுக்கான அடிக்கட்டணம்	(12)	132	198	-251	-22	-104	-84	
(01) டிஸ்க X (8) டிஸ்க குடியிருப்பவர்களுக்கான அடிக்கட்டணம்	(11)	1448	1514	1065	1294	1212	1232	
குடியிருப்பவர்களுக்கான அடிக்கட்டணம்	10	355	371	261	317	297	302	
குடியிருப்பவர்களுக்கான அடிக்கட்டணம்	(9)	7	8	9	10	11	12	
(2) டிஸ்க / (9) டிஸ்க குடியிருப்பவர்களுக்கான அடிக்கட்டணம்	(8)			4.08				
(4) டிஸ்க / (5) டிஸ்க குடியிருப்பவர்களுக்கான அடிக்கட்டணம்	(7)			322				
(4) டிஸ்க / (5) டிஸ்க குடியிருப்பவர்களுக்கான அடிக்கட்டணம்	(6)			1316				
குடியிருப்பவர்களுக்கான அடிக்கட்டணம்	(5)			4836				
குடியிருப்பவர்களுக்கான அடிக்கட்டணம்	(4)			15				
குடியிருப்பவர்களுக்கான அடிக்கட்டணம்	(3)			19733				
மாண்புமிகு உயர்கல்வித்துறை அமைச்சர் / மாண்புமிகு உயர்கல்வித்துறை அமைச்சர்	(2)			திருமழிசை தேர்வுநிலை பேரவா				
மாண்புமிகு	(1)	7	8	9	10	11	12	

மாண்புமிகு	(15)				
மாண்புமிகு அமைச்சர்	(14)	வார்டு எண்: 13-ன் பகுதிகளுடன் பிற வார்டு பகுதிகள் இணைக்கப்பட முடியாத தனிப்பகுதி நிலவமைப்பை கொண்டதாகும். அண்டை வார்டு பகுதிகளை சேர்க்கும்பட்சத்தில் இருவார்டுகளுக்கிடையில் பிற வார்டுகளை உட்புகுந்துவிடும்.	-	-	-
(9) ரூபாய் / 001 X (21) ரூபாய் குடிசைகளை மாண்புமிகு அமைச்சர் மாண்புமிகு அமைச்சர் மாண்புமிகு அமைச்சர் மாண்புமிகு அமைச்சர்	(13)	-19.98%		-9.11%	9.11%
(9) ரூபாய் - (11) ரூபாய் மாண்புமிகு அமைச்சர் மாண்புமிகு அமைச்சர் மாண்புமிகு அமைச்சர்	(12)	-263		-120	120
(01) ரூபாய் X (8) ரூபாய் கையக மாண்புமிகு அமைச்சர் மாண்புமிகு அமைச்சர்	(11)	1053		1196	1436
மாண்புமிகு அமைச்சர் மாண்புமிகு அமைச்சர் மாண்புமிகு அமைச்சர்	10	258		293	352
மாண்புமிகு அமைச்சர் மாண்புமிகு அமைச்சர்	(9)	13		14	15
(2) ரூபாய் / (9) ரூபாய் மாண்புமிகு அமைச்சர் மாண்புமிகு அமைச்சர்	(8)	4.08			
(5) ரூபாய் / மாண்புமிகு அமைச்சர் மாண்புமிகு அமைச்சர்	(7)	322			
(4) ரூபாய் / (5) ரூபாய் மாண்புமிகு அமைச்சர் மாண்புமிகு அமைச்சர்	(6)	1316			
மாண்புமிகு அமைச்சர் மாண்புமிகு அமைச்சர்	(5)	4836			
மாண்புமிகு அமைச்சர் மாண்புமிகு அமைச்சர்	(4)	15			
மாண்புமிகு அமைச்சர் மாண்புமிகு அமைச்சர்	(3)	19733			
மாண்புமிகு அமைச்சர் / மாண்புமிகு அமைச்சர்	(2)	திருமழிசை தேர்வநிலை பேரூராட்சி			
மாண்புமிகு அமைச்சர்	(1)	13		14	15
					மொத்தம்

  
 செயலாளர்  
 திருமழிசை தேர்வநிலை பேரூராட்சி  
 திருவள்ளூர் மாவட்டம்

**திருமழிசை தேர்வுநிலை பேரூராட்சி**  
**வரைவு வார்டு மறுவரையறைக்கான (Delimitation) அறிக்கை**

மாவட்டத்தின் பெயர் : திருவள்ளூர்  
பேரூராட்சியின் பெயர் : திருமழிசை

1	வார்டு எண்	1	
2	இவ்வார்டில் உள்ளடங்கிய பகுதிகளின் பெயர்கள்	<b>திருமழிசை வருவாய் கிராமம்</b> 1. இளங்காளியம்மன் நகர் 2. காமராஜர் தெரு 3. காமராஜர் தெரு விரிவாக்கம் 4. மசூதி எதிர் சந்து 5.நெடுஞ்சாலை	
3	வார்டின் சராசரி மக்கள் தொகை	1316	
4	இவ்வார்டில் உள்ள கட்டடங்களின் எண்கள் (தெருவாரியாக)	1. இளங்காளியம்மன் நகர்- 1 முதல் 124 வரைதற்போது வார்டு எண்.1 2. காமராஜர் தெரு - 1 முதல் 166 வரைதற்போது வார்டு எண்.1 3. காமராஜர் தெரு விரிவாக்கம்- 1 முதல் 20 வரைதற்போது வார்டு எண்.1 4. மசூதி எதிர் சந்து- 1 முதல் 20 வரை மற்போது வார்டு எண்.14 5.நெடுஞ்சாலை- 181 முதல் 215 வரை மற்போது வார்டு எண்.14	124 166 20 21 12
		மொத்த குடியிருப்புகள் எண்ணிக்கை	343
5	இவ்வார்டில் உள்ள வீடுகளின் எண்ணிக்கை (தெருவாரியாக)	1. இளங்காளியம்மன் நகர் 2, 3/1,4 - 6, 6/1,6/2, 7, 7/1, 7/2, 8,8/2,9,9/1,10 -12, 12/1,13,13/2,14,14/1,15,15/1-15/3, 18-21, 21/1,21/2,22,25,26/1,29,29/1,30-31,31/2,32, 32/1,33,33/1,34,36,36/1-36/2,37,38,42-44,47,50,52-55,55/13,56-59,65,65/1-9, 65/1ஏ,65/சி-65/1கே,85, 2. காமராஜர் தெரு 1-8, 8/2,8/1,8/2,9,10,10/1,11-16,16/1,17,18,20,22,23,23-26,28-33,33/1, 34-57, 59-158 3. காமராஜர் தெரு விரிவாக்கம் 2,4,8/1,13/2,15/3,22,32/1,63,64, 4.மசூதி எதிர் சந்து 6,6/1,7,8/8,9,10,10/1,10/2,12/2,13,13/1,13/2,18,25 5.நெடுஞ்சாலை 181,182/1,182/2,188,189,191-194,206,208,211	
6	இவ்வார்டின் எல்லைகள்		
	வடக்கு	கீழ்மணம்பேடு கிராம ஊராட்சி	
	கிழக்கு	வார்டு எண்.2 முத்துராஜா தெரு	
	தெற்கு	வார்டு எண்.9. திருவள்ளூர் நெடுஞ்சாலை	
	மேற்கு	கீழ்மணம்பேடு கிராம ஊராட்சி	
7	இவ்வார்டின் மொத்த மக்கள் தொகை	1399	
8	உள்ளாட்சி அமைப்பில் உள்ள இவ்வார்டின் மக்கள் தொகை, ஒரு வார்டின் சராசரி மக்கள் தொகையை விட (கறைவாகவோ / குறிப்பு	6.30%	
9			

இடம் : திருமழிசை  
தேதி : 27.12.2017

கையொப்பம்

பெயர் : கி.இரவி  
பதவி : செயல் அலுவலர்  
திருமழிசை பேரூராட்சி

## இணைப்பு -2 (ஈ)

நகர்ப்புறம்

**திருமழிசை தேர்வுநிலை பேரூராட்சி**  
**வரைவு வார்டு மறுவரையறைக்கான (Delimitation) அறிக்கை**

மாவட்டத்தின் பெயர் : திருவள்ளூர்  
 பேரூராட்சியின் பெயர் : திருமழிசை


1	வார்டு எண்	2	
2	இவ்வார்டில் உள்ளடங்கிய பகுதிகளின் பெயர்கள்	<b>திருமழிசை வருவாய் கிராமம்</b> 1. சக்கிலிபாளையம் 2. முத்தூராஜா 1வது தெரு 3. முத்தூராஜா 2வது தெரு. 4.மந்தவெளி தெரு 5.கஸ்தூரிபாய் தெரு 6. நெடுஞ்சாலை	
3	வார்டின் சாரசரி மக்கள் தொகை	1316	
4	இவ்வார்டில் உள்ள கட்டடங்களின் எண்கள் (தெருவாரியாக)	1. சக்கிலிபாளையம் - 1 முதல் 66 வரை தற்போது வார்டு எண்.2 2. முத்தூராஜா 1வது தெரு - 1 முதல் 107 வரை தற்போது வார்டு எண்.2 3. முத்தூராஜா 2வது தெரு - 1 முதல் 37 வரை தற்போது வார்டு எண்.14 4.மந்தவெளி தெரு - 1 முதல் 36 வரை தற்போது வார்டு எண்.2 5.கஸ்தூரிபாய் தெரு- 1 முதல் 53 ற்போது வார்டு எண்.2 6. நெடுஞ்சாலை - 216 முதல் 273 தற்போது வார்டு எண்..14	66 107 37 36 53 20
		மொத்த குடியிருப்புகள் எண்ணிக்கை	319
5	இவ்வார்டில் உள்ள வீடுகளின் எண்ணிக்கை (தெருவாரியாக)	1.சக்கிலிபாளையம் 1,2,3,4,5,5/1,6-9,11,14,1,16/1,17-18,20,21,21/1,22/1,24-26,26/1,32,32/1,36 2.முத்தூராஜா 1வது தெரு 1,1/2,1/15,2-4,8,8/18,9,9/1,9/2,13,13/1,14,14/ஏ,20,21-27,27/1,27ஏ,28-30,31/ஏ,32,34-36,39,39/1,40-42,46,46/ஏ,47,48ஏ,49,51,51ஏ,53,54,55-58,59ஏ,60-64,65/ஐ, 3. முத்தூராஜா 2வது தெரு 1-3, 3/1, 3/3, 4/3, 5, 5/1-5/3, 6, 6/1-6/4, 7, 7/1, 8, 8/1-8/8, 18 4.மந்தவெளி தெரு 1,2,2/1-2/5,6,6/1-6/4,7-8,8/2,9,10,10/1,11-13,14,14/1,15,15/ஏ,17/1,18,20/1, 21,21/1, 21/2,21/3,22, 5. கஸ்தூரிபாய் தெரு 1,2,2/1-2/3,3,4,5,5/2,5/3,10,12,31,32,32/1-32/3,35,35/1,36,38,38/1,38/2,40, 41/1-41/5, 65/ஏ,65/பி,65/ஐ 6.நெடுஞ்சாலை 216,221,224,227,232-236,249-255,257,276	
6	இவ்வார்டின் எல்லைகள்		
	வடக்கு	காவல்சேரி கிராம ஊராட்சி	
	கிழக்கு	வார்டு எண்.3 அம்மன் கோயில் தெரு	
	தெற்கு	வார்டு எண்.7, திருவள்ளூர் நெடுஞ்சாலை	
	மேற்கு	வார்டு எண்.1, காமராஜர் தெரு	
7	இவ்வார்டின் மொத்த மக்கள் தொகை	1302	

8	உள்ளாட்சி அமைப்பில் உள்ள இவ்வாட்டின் மக்கள் தொகை, ஒரு வாட்டின் சராசரி மக்கள் தொகையை விட குறைவாகவோ / கூடுதலாகவோ இருப்பின் அதற்கான காரணம்	-1.06%	
9	குறிப்பு		

கையொப்பம்

இடம் : திருமழிசை  
தேதி : 27.12.2017

பெயர் : கி.இரவி  
பதவி : செயல் அலுவலர்  
திருமழிசை பேரூராட்சி



## இணைப்பு -2 (ஈ)

நகர்ப்புறம்

**திருமழிசை தேர்வுநிலை பேரூராட்சி**  
**வரைவு வார்டு மறுவரையறைக்கான (Delimitation) அறிக்கை**

மாவட்டத்தின் பெயர் : திருவள்ளூர்

பேரூராட்சியின் பெயர் : திருமழிசை


1	வார்டு எண்	3	
2	இவ்வார்டில் உள்ளடங்கிய பகுதிகளின் பெயர்கள்	<b>திருமழிசை வருவாய் கிராமம்</b> 1. ஈஸ்வரன்கோயில் தெரு 2. ஒத்தாண்டீஸ்வரர் நகர் (பகுதி) 3. அம்மன்கோயில் தெரு 4. சபாபதி தெரு. 5.பாரதி நகர் . 6.ராஜேஸ்வரி நகர் 7. காளாஸ்திரி நகர் 8. லக்ஷ்மி ஸ்ரீநிவாசா நகர் 9. வெங்கடேஸ்வரா நகர் 10. பேரூராட்சி பணியாளர் குடியிருப்பு 11. ஆதிவிநாயகா அவென்யூ 12. நெடுஞ்சாலை	
3	வார்டின் சாரசரி மக்கள் தொகை	1316	
4	இவ்வார்டில் உள்ள கட்டடங்களின் எண்கள் (தெருவாரியாக)	1. ஈஸ்வரன்கோயில் தெரு – 1 முதல் 111 தற்போது வார்டு எண்.3 2. ஒத்தாண்டீஸ்வரர் நகர் (பகுதி) – 1முதல் 9. 32 முதல் 40 தற்போது வார்டு எண்.3 3. அம்மன்கோயில் தெரு– 1 முதல் 44 தற்போது வார்டு எண்.3 4. சபாபதி தெரு – 1 முதல் 35 தற்போது வார்டு எண்.3. 5.பாரதி நகர் (பகுதி) – 27 முதல் 50 தற்போது வார்டு எண்.3 6.ராஜேஸ்வரி நகர் – 1முதல் 7 தற்போது வார்டு எண்.3 7. காளாஸ்திரி நகர் – 1முதல் 8 தற்போது வார்டு எண்.3 8. லக்ஷ்மி ஸ்ரீநிவாசா நகர் – 1 முதல் 31 தற்போது வார்டு எண்.3 9. வெங்கடேஸ்வரா நகர் – 1 முதல் 15 தற்போது வார்டு எண்.3 10. பணியாளர் குடியிருப்பு – 1 முதல் 20 தற்போது வார்டு எண்.3 11. ஆதி விநாயகா அவென்யூ – 1 முதல் 16தற்போது வார்டு எண்.3 12. நெடுஞ்சாலை – 274 முதல் 293தற்போது வார்டு எண்.14	111 25 43 34 18 13 8 31 15 14 16 6
		மொத்த குடியிருப்புகள் எண்ணிக்கை	334
5	இவ்வார்டில் உள்ள வீடுகளின் எண்ணிக்கை (தெருவாரியாக)	1 ஈஸ்வரன்கோயில் தெரு 1,2,2/1,2/4,3,3/1,4-6,6/1,7,8,8/1-8/3,10-13,13/1,13/2,14,14/54,15,16/52,15/3,16/6,17,17/1, 18,19,19/1,20/1-20/3,21,21/1,22,23,23/1,25-27,27/1,28-30,30/1,30/2,31,31,31/2,32- 33,33/1,,34,35,35/27,36-38,38/1,38/29,39-42,42/1,43-45,45/1,46,47, 2.ஒத்தாண்டீஸ்வரர் நகர் (பகுதி) 2,4,5,6,7,8,9, , 32-39 3.அம்மன்கோயில் தெரு 1,3,3-5,5/3,6-8,9/1,10,12,13,13/1,13/3,13/3,15,15/2,16-18,20,20/1-20/11,21/2,22,25,26,26/1,26/2,27- 28,28/11,29,30,30/2,34 4.சபாபதி தெரு 1,1/1,1/3,2,4,4/1,5,7-9,9சி,10,11,12,12/1,12/2,13,14/1,14/3,15/3,15/4,22/2,23/4,39,47,53, 5.பாரதி நகர் (பகுதி) 27,29,32,33,34,36,36/1,37,38,40,41,42,43/44,46,47,50	

		6.ராஜேஸ்வரி நகர் 3,16,17,22,25,27,29,34 7.காளாஸ்திரி நகர் 1,2/3,4,9,14 8.லக்ஷ்மி ஸ்ரீநிவாசா நகர் 1,1/1,4,11,13,13/3,14,16,18,21,23,24,25,26,28,29,30,34,37,38,41,43,47,,50,52,54,55,55/1,56,58, 63,64,65,72,73,75,76,79,82,83,90,92/ஏ,93,100,106,107,108,108/1,117,176,179, 9.வெங்கடேஸ்வரா நகர் 1,1/1,1ஏ,2/1,5/6,11,16,17,18,19,20,27,29,31, 172/10 10.பேரூராட்சி பணியாளர் குடியிருப்பு 1,2,3,4,5,6,7,8,9,10,11,13,14,24 11.ஆதிவிநாயகா அபவென்யு 2,4ஏ,5,11ஏ,12ஏ,13,18,22,23,26,30,32,,41,42ஏ,42பி 12.நெடுஞ்சாலை 274-277,280-282,286	
6	இவ்வார்டின் எல்லைகள்		
	வடக்கு	காவல்சேரி கிராம ஊராட்சி	
	கிழக்கு	வார்டு எண்.4. அம்பேத்கர் தெரு	
	தெற்கு	வார்டு எண்.6, திருவள்ளூர் நெடுஞ்சாலை	
	மேற்கு	வார்டு எண்.2 கஸ்தூரிபாய் தெரு	
7	இவ்வார்டின் மொத்த மக்கள் தொகை	1363	
8	உள்ளாட்சி அமைப்பில் உள்ள இவ்வார்டின் மக்கள் தொகை, ஒரு வார்டின் சராசரி மக்கள் தொகையை விட குறைவாகவோ / கூடுதலாகவோ இருப்பின் அதற்கான காரணம்	3.57%	
9	குறிப்பு		

கையொப்பம்

இடம் : திருமழிசை  
 தேதி : 27.12.2017

பெயர் :  
 பதவி :

  
 கி.இரவி  
 செயல் அலுவலர்  
 திருமழிசை பேரூராட்சி



## இணைப்பு -2 (ஈ)

நகர்ப்புறம்

**திருமழிசை தேர்வுநிலை பேரூராட்சி**  
**வரைவு வார்டு மறுவரையறைக்கான (Delimitation) அறிக்கை**

மாவட்டத்தின் பெயர் : திருவள்ளூர்

பேரூராட்சியின் பெயர் : திருமழிசை

1	வார்டு எண்	4	
2	இவ்வார்டில் உள்ளடங்கிய பகுதிகளின் பெயர்கள்	<b>உடையவர்கோயில் வருவாய் கிராமம்</b> 1. குறிஞ்சி நகர் 2. அன்னை நகர் 3. பாலாஜி நகர் 4. ஆதவன் நகர் 5. வீனஸ் நகர் விரிவாக்கம் 6. அன்பு நகர் 7. ராயல் நகர் 8. ஸ்ரீஸ்ரீநிவாசா நகர் 9. எல் டி எம் நகர் 10. அம்பேத்கர் தெரு 11. வ.உ.சி. தெரு 12. பாரதி நகர் விரிவு 13. பாரதி நகர் (பகுதி) 14. ஒத்தாண்டல்வரர் நகர் விரிவு	
3	வார்டின் சாரசரி மக்கள் தொகை	1316	
4	இவ்வார்டில் உள்ள கட்டடங்களின் எண்கள் (தெருவாரியாக)	1. குறிஞ்சி நகர் - 1 முதல் 4 தற்போது வார்டு எண்.3 2. அன்னை நகர் 1 முதல் 5 தற்போது வார்டு எண்.3 3. பாலாஜி நகர். 1 முதல் 9 தற்போது வார்டு எண்.3 4. ஆதவன் நகர். 1 முதல் 22 தற்போது வார்டு எண்.3 5. வீனஸ் நகர் விரிவாக்கம் 1 முதல் 3 தற்போது வார்டு எண்.3 6. அன்பு நகர் 1 முதல் 4 தற்போது வார்டு எண்.3 7. ராயல் நகர் 1 முதல் 15 தற்போது வார்டு எண்.3 8. ஸ்ரீஸ்ரீநிவாசா நகர் 1 முதல் 8 தற்போது வார்டு எண்.3 9. எல் டி எம் நகர் 1 முதல் 56 தற்போது வார்டு எண்.3 10. அம்பேத்கர் தெரு 1 முதல் 83 தற்போது வார்டு எண்.7 11. வ உ சி தெரு 1 முதல் 56 தற்போது வார்டு எண்.7 12. பாரதி நகர் விரிவு தற்போது வார்டு எண்.14 13. பாரதி நகர் (பகுதி)- ம.எண்..27 முதல் 50 தற்போது வார்டு எண்.3 14. ஒத்தாண்டல்வரர் நகர் விரிவு 10 முதல் 31, 1 முதல் 5 தற்போது வார்டு எண்.3	4 5 9 22 3 4 15 8 56 82 56 3 30 35
		மொத்த குடியிருப்புகள் எண்ணிக்கை	332

5	இவ்வார்டில் உள்ள வீடுகளின் எண்ணிக்கை (தெருவாரியாக)	<p>1.குறிஞ்சி நகர் 3,4,23,34</p> <p>2. அன்னை நகர் 1,4,5,8,9,</p> <p>3.பாலாஜி நகர் 5,6,6/1,9,9ஏ,33.</p> <p>4. ஆதவன் நகர்</p> <p>7,9,11,14/1,17,18,19,22,23,30,32,33,33/1,33/2,41,52,45,77,111,114,116,125,130,130ஏ,132,141,146, 147,154,165/4,172பி,173,176</p> <p>5. வீனஸ்நகர் விரிவாக்கம் 1-3,</p> <p>6. அன்பு நகர் 26,36,67,77</p> <p>7 ராயல் நகர் 11,139/5,139/2பி,</p> <p>8.ஸ்ரீஸ்ரீநிவாசா நகர் 2,8,9,16,17,20-22,66,81</p> <p>9 எல் டி எம் நகர் 9,13,14,19,3945,,54,59,62,84,88,117,118</p> <p>10.அம்பேத்கர் தெரு 1,2,2/1,3,4,4/1,5,6,6/1,7-9,11,13,14,14/1,14ஏ,15-19,19/1,20-23,23/3-23/5,23/8-23/10,24,24/1,25-26,28,29,29/1,29/2,30,,31,31/1,31/2,32,34-38,38/1,39,41,41/1,42-44,44/1,45-46,46ஏ,46/1,47,48/1,49,50,,</p> <p>11. வ.உ.சி. தெரு 1-5,8,9,9/1,10/1,10/2,11-21,21/1,23-25,25/1,26,26/1,27-30,30/1,31,33,3413.</p> <p>12. பாரதி நகர் விரிவு 1-3</p> <p>13.பாரதி நகர்</p> <p>1,2,3,5,6,7,7/1,8,9,11,12,13,14,15,16,18,19,20,21,24,25,26, I to V</p> <p>14. ஒத்தாண்டிஸ்வரர் நகர்</p> <p>10,12,13,13 vஶ2,14,14V,15/1,16,18,20,24,27,28,29,30, 31, I to V</p>
6	இவ்வார்டின் எல்லைகள்	
	வடக்கு	காவல்சேரி கிராம ஊராட்சி
	கிழக்கு	வார்டு எண்.5, திருப்பூர் குமரன் தெரு
	தெற்கு	வார்டு எண்.6 திருவள்ளூர் நெடுஞ்சாலை
	மேற்கு	வார்டு எண்.3, சபாபதி தெரு
7	இவ்வார்டின் மொத்த மக்கள் தொகை	1355
8	உள்ளாட்சி அமைப்பில் உள்ள இவ்வார்டின் மக்கள் தொகை, ஒரு வார்டின் சராசரி மக்கள் தொகையை விட குறைவாகவோ / கூடுதலாகவோ இருப்பின் அதற்கான காரணம்	2.96%
9	குறிப்பு	

கையொப்பம்

இடம் : திருமழிசை  
தேதி : 27.12.2017

பெயர் :  
பதவி :

கி.இரவி  
செயல் அலுவலர்  
திருமழிசை பேரூராட்சி

## இணைப்பு -2 (ஈ)

நகர்ப்புறம்

**திருமழிசை தேர்வுநிலை பேரூராட்சி**  
**வரைவு வார்டு மறுவரையறைக்கான (Delimitation) அறிக்கை**

மாவட்டத்தின் பெயர் : திருவள்ளூர்

பேரூராட்சியின் பெயர் : திருமழிசை

1	வார்டு எண்	5	
2	இவ்வார்டில் உள்ளடங்கிய பகுதிகளின் பெயர்கள்	<b>மடவிளாகம் வருவாய் கிராமம்</b> 1. ஆர் கே விக்னேஸ்வரா நகர் 2. நெடுஞ்சாலை 3. திருவள்ளூவர் தெரு 4. ஜெகநாதபுரம் 5. திருப்பூர் குமரன் தெரு	
3	வார்டின் சாரசரி மக்கள் தொகை	1316	
4	இவ்வார்டில் உள்ள கட்டடங்களின் எண்கள் (தெருவாரியாக)	1. ஆர் கே விக்னேஸ்வரா நகர்- 1 முதல் 27 தற்போது வார்டு எண்.7 2. நெடுஞ்சாலை - 312 முதல் 343 தற்போது வார்டு எண்.7 3. திருவள்ளூவர் தெரு. - 1 முதல் 248 தற்போது வார்டு எண்.4 4. ஜெகநாதபுரம். - 1 முதல் 82 தற்போது வார்டு எண்.7 5. திருப்பூர் குமரன் தெரு 1 முதல் 88 தற்போது வார்டு எண்.4	27 5 199 32 88
		மொத்த குடியிருப்புகள் எண்ணிக்கை	351
5	இவ்வார்டில் உள்ள வீடுகளின் எண்ணிக்கை (தெருவாரியாக)	1. ஆர் கே விக்னேஸ்வரா நகர் 1பி, 11,14ஏ,28,32ஏ,28,48,49,50,87பி,87/1,91,92,117,127,165- 2ஏ,168,192,192பி,195,193ஏ,197,201,201/1,259,261பி,263,264ஏ,264பி 2. நெடுஞ்சாலை 312-319,319/4,320,320/1,323- 327,327/1/328,328/1,329,329/1,330,336,337,337/1,339,340,340/1, 340/2, 342/2,343 3. 3. திருவள்ளூவர் தெரு 2,3-8,12,13,15-18,18/1-18/5,19,19/1,22- 25,25/1,27,29,30,30/1இ,31,32,32/1,33,37,38/1,38/2,40- 44,44/1,46,48,48/1,50,50/1,51,52,54,56,57,58,58/1,59- 62,65,66,67,67/1,68,70/1,71/1,72,73,74/1,74/2,78,79,79/1,79/2,80,80- 85,86,88,94/1,102,102/1,104-107,107/1,109,109/1,110/1-110/17,111,111- 115,115/1,116,116/1,117,118,,120-123,123/1,124- 126,126/1,126/3,127,129,130,131/1,131/5,131/7-131/11, 4. ஜெகநாதபுரம் 8,9,9/1,11,12,14,20,21,22/1,29/5,338,339/1-339/3,342, 340,340/1, 340/2, 342/2,343 3. 5. திருப்பூர் குமரன் தெரு 1-55/1,,5ஏ,6,7.7/1,7/9,8/1,9/2,10,11,13-15,15/1,16,16/1,17- 19,19/1,19/2,21,21/1,22,22/1-3,,27-29,29/1,30,30/1-30/19, 31,32,34,35,38/1- 38/3,41,43,44,51ஏ,52,60,,	
6	இவ்வார்டின் எல்லைகள்		
	வடக்கு	கோலப்பஞ்சேரி கிராம ஊராட்சி	
	கிழக்கு	கோலப்பஞ்சேரி கிராம ஊராட்சி	
	தெற்கு	வார்டு எண்.15 மயானம்	
	மேற்கு	வார்டு எண்.6, திருவள்ளூர் நெடுஞ்சாலை	

7	இவ்வாட்டின் மொத்த மக்கள் தொகை	1432	
8	உள்ளாட்சி அமைப்பில் உள்ள இவ்வாட்டின் மக்கள் தொகை, ஒரு வாட்டின் சராசரி மக்கள் தொகையை விட குறைவாகவோ / கூடுதலாகவோ இருப்பின் அதற்கான காரணம்	8.81%	
9	குறிப்பு		

கையொப்பம்



இடம் : திருமழிசை  
தேதி : 27.12.2017

பெயர் :  
பதவி :

கி.இரவி  
செயல் அலுவலர்  
திருமழிசை பேரூராட்சி

## இணைப்பு -2 (ஈ)

நகர்ப்புறம்

**திருமழிசை தேர்வுநிலை பேரூராட்சி**  
**வரைவு வார்டு மறுவரையறைக்கான (Delimitation) அறிக்கை**

மாவட்டத்தின் பெயர் : திருவள்ளூர்

பேரூராட்சியின் பெயர் : திருமழிசை

1	வார்டு எண்	6	
2	இவ்வார்டில் உள்ளடங்கிய பகுதிகளின் பெயர்கள்	<b>உடையவர்கோயில் வருவாய் கிராமம்</b> 1. சண்முகபுரம் 1வது தெரு 2. சண்முகபுரம் 2வது தெரு 3. சண்முகபுரம் 3வது தெரு 4. பிள்ளையார்கோயில் தெரு 5.கங்கை கொண்டாண் மண்டபம் தெரு 6. நெடுஞ்சாலை	
3	வார்டின் சாரசரி மக்கள் தொகை	1316	
4	இவ்வார்டில் உள்ள கட்டடங்களின் எண்கள் (தெருவாரியாக)	1. சண்முகபுரம் 1வது தெரு 1 முதல் 144 தற்போது வார்டு எண்.8 2. சண்முகபுரம் 2வது தெரு- 1 முதல் 41 தற்போது வார்டு எண்.3 3. சண்முகபுரம் 3வது தெரு- 1 முதல் 57 தற்போது வார்டு எண்.8 4.பிள்ளையார்கோயில்- 1 முதல் 6 மற்றும் 16 முதல் 30 தற்போது வார்டு எண்.3 5. கங்கை கொண்டாண் மண்டபம் தெரு- 1 முதல் 69 தற்போது வார்டு எண்.9 6. நெடுஞ்சாலை - 29 முதல் 77 தற்போது வார்டு எண்.14	143 41 57 25 69 16
		மொத்த குடியிருப்புகள் எண்ணிக்கை	351
5	இவ்வார்டில் உள்ள வீடுகளின் எண்ணிக்கை (தெருவாரியாக)	1. சண்முகபுரம் 1வது தெரு, 2/2-2/8,2/19,5,6,6/1,6/2,6/3,7,7/1,11,13,13/2,13/3,13/1,13/4,15,16,17,17/1,18,19,21-29,29/1-8, 30,31,32,33,36,37,37/1-37/5,38,39,39/1,39/1,40,41,41/1,42/2,42-46,46/1,48- 52,52/1,53,53/2,53ஏ,53/3,54,54/1,, 2.சண்முகபுரம் 2வது தெரு 1,1/1,2,3,4,4/1,4/2,5,6,6/1,7,8,9,10,9/45 3.சண்முகபுரம் 3வது தெரு 13/3,14,14/1,15-22,25,30,30/1,31,31/1,32,33,35,37,38 4. பிள்ளையார்கோயில் தெரு 1-6, 16-20,20/1,21-23,23/1,24-25, 27-30,30/1 5.கங்கை கொண்டாண் மண்டபம் தெரு -2,4-6,6/1,6/2,7-9,,9/1-9/5,10-14,14/1,15-17,19- 24,24/1,,24/2,25,27,29,33/1,34/1,37/1,38,38/1,30,31,32/1,33,34,36,37,39,41,42,, 6.நெடுஞ்சாலை 29/1,34,34/1,37,38,39/4,40,42,43,45,45/1-7,46,51,53,54,56,57,58,60,61,63-65,65/1,65/எப் - 61/1ஐ,67-69,76,77	
6	இவ்வார்டின் எல்லைகள்		
	வடக்கு	வார்டு எண்.3 திருவள்ளூர் நெடுஞ்சாலை	
	கிழக்கு	வார்டு எண்.5 திருவள்ளூர் நெடுஞ்சாலை	
	தெற்கு	வார்டு எண்.12 தெற்குமாடவீதி	
	மேற்கு	வார்டு எண்.7 பஜனைகோயில் தெரு	
7	இவ்வார்டின் மொத்த மக்கள் தொகை	1432	

8	உள்ளாட்சி அமைப்பில் உள்ள இவ்வாட்டின் மக்கள் தொகை, ஒரு வாட்டின் சராசரி மக்கள் தொகையை விட குறைவாகவோ / கூடுதலாகவோ இருப்பின் அதற்கான காரணம்	8.81%	
9	குறிப்பு		

கையொப்பம்



கி.இரவி

செயல் அலுவலர்  
 திருமழிசை பேரூராட்சி

இடம் : திருமழிசை

தேதி : 27.12.2017

பெயர் :

பதவி :

## இணைப்பு -2 (ஈ)

நகர்ப்புறம்

**திருமழிசை தேர்வுநிலை பேரூராட்சி**  
**வரைவு வார்டு மறுவரையறைக்கான (Delimitation) அறிக்கை**

மாவட்டத்தின் பெயர் : திருவள்ளூர்

பேரூராட்சியின் பெயர் : திருமழிசை

1	வார்டு எண்	7	
2	இவ்வார்டில் உள்ளடங்கிய பகுதிகளின் பெயர்கள்	<b>திருமழிசை வருவாய் கிராமம்</b> 1. பஜனைகோயில் தெரு 2. வீற்றிருத் பெருமாள் கோயில் தெரு 3. பிள்ளையார்கோயில் தெரு 4. நாலத்தொன்னு தெரு 5. நெடுஞ்சாலை	
3	வார்டின் சாரசரி மக்கள் தொகை	1316	
4	இவ்வார்டில் உள்ள கட்டடங்களின் எண்கள் (தெருவாரியாக)	1. பஜனைகோயில் தெரு - 1 முதல் 137 தற்போது வார்டு எண்.11 2. வீற்றிருத் பெருமாள் கோயில் தெரு - 1 முதல் 65 தற்போது வார்டு எண்.11 3. பிள்ளையார்கோயில் தெரு - 9 முதல் 15 தற்போது வார்டு எண்.3 4. நாலத்தொன்னு தெரு - 1 முதல் 55 தற்போது வார்டு எண்.11 5. நெடுஞ்சாலை - 78 முதல் 148 தற்போது வார்டு எண்.14	109 83 30 123 10
		மொத்த குடியிருப்புகள் எண்ணிக்கை	355
5	இவ்வார்டில் உள்ள வீடுகளின் எண்ணிக்கை (தெருவாரியாக)	1. பஜனைகோயில் தெரு 1, 3, 5, 6, 7, 7/1, 8, 8/4,9, 9/1, 10, 10/1, 10/2, 11, 12, 12/3-12/5, 13, 15-23, 23/1, 24- 25, 25/126, 28,29, 31, 32, 34-37,39,39/1,39/3,39/4-39/13, 41,42,43/1,44/1ஏ,45,47,47/2,48,48/1,49,50,50/1-50/3,51,52,53,55,55/1,55/5,55/6,137 2.வீற்றிருத் பெருமாள் கோயில் தெரு 4, 8,9,16-18,18/1,19,21,21/1,21/2,22,23,24-29,29/1,30,30/1,30/2,31,31-35,38,39,40/2,41-45,46,49, 52, 58,59, 65, 65/1-65/3, 3.பிள்ளையார்கோயில் தெரு 8, 9, 9,1, 11, 12, 12/1, 14, 15/1, 4. நாலத்தொன்னு தெரு 1-3,3/1-3/4,4-9,-11,14ஏ,12,12/6ஏ,15,15/115/2,, 17-29,29/1,30/1,32/1,32/-37/1, 8,37,38/1,39,39/1,39/3,39/4-39/13, 41,42,43/1,44/1ஏ,45,47,47/2,48,48/1,49,50,50/1-50/3,51,52,53,55,55/1,55/5,55/6,, 5. நெடுஞ்சாலை 78-83, 88-92, 94, 148	
6	இவ்வார்டின் எல்லைகள்		
	வடக்கு	வார்டு எண்.2 திருவள்ளூர் நெடுஞ்சாலை	
	கிழக்கு	வார்டு எண்.6 கங்கை கொண்டான் மண்டபம் தெரு	
	தெற்கு	வார்டு எண்.12 தெற்குமாடவீதி	
	மேற்கு	வார்டு எண்.8 மேலண்டமாடவீதி	
7	இவ்வார்டின் மொத்த மக்கள் தொகை	1448	

8	உள்ளாட்சி அமைப்பில் உள்ள இவ்வார்டின் மக்கள் தொகை, ஒரு வார்டின் சராசரி மக்கள் தொகையை விட குறைவாகவோ / கூடுதலாகவோ இருப்பின் அதற்கான காரணம்	10.03%	
9	குறிப்பு		

கையொப்பம்



இடம் : திருமழிசை  
 தேதி : 27.12.2017

பெயர் :  
 பதவி :

கி.இரவி  
 செயல் அலுவலர்  
 திருமழிசை பேரூராட்சி



## இணைப்பு -2 (ஈ)

நகர்ப்புறம்

**திருமழிசை தேர்வுநிலை பேரூராட்சி**  
**வரைவு வார்டு மறுவரையறைக்கான (Delimitation) அறிக்கை**

மாவட்டத்தின் பெயர் : திருவள்ளூர்

பேரூராட்சியின் பெயர் : திருமழிசை

1	வார்டு எண்	8	
2	இவ்வார்டில் உள்ளடங்கிய பகுதிகளின் பெயர்கள்	<b>திருமழிசை வருவாய் கிராமம்</b> 1. மேலண்டமாடவீதி 2. முத்துராஜா 3வது தெரு 3.நெடுஞ்சாலை 4. ஆத்துக்கால் தெரு	
3	வார்டின் சராசரி மக்கள் தொகை	1316	
4	இவ்வார்டில் உள்ள கட்டடங்களின் எண்கள் (தெருவாரியாக)	1. மேலண்டமாடவீதி- 1 முதல் 170 தற்போது வார்டு எண்.12 2. முத்துராஜா 3வது தெரு - 1 முதல் 116 தற்போது வார்டு எண்.12 3.நெடுஞ்சாலை - 149 முதல் 173 தற்போது வார்டு எண்.14 4. ஆத்துக்கால் தெரு - 1 முதல் 75 தற்போது வார்டு எண்.13	170 116 10 75
		மொத்த குடியிருப்புகள் எண்ணிக்கை	371
5	இவ்வார்டில் உள்ள வீடுகளின் எண்ணிக்கை (தெருவாரியாக)	1. மேலண்டமாடவீதி 1, 2, 2/1, 7-13, 16, 20, 21, 22, 22/1, 25, 27, 28, 28/1, 28/2, 30, 30/1, 31/1-31/4, 32, 33, 35, 37/1, 37/2, 38, 38/1, 39, 39/1, 42, 43, 43/1, 44, 44/1-44/4, 45-46, 46ஏ, 47, 48ஏ, 50, 50/2, -51, 51ஏ, 52, 54, 55, 57-60, 60/1, 62, 63, 64, 64/10, 64/11, 65, 66-69, 69/1, 70-72, 74, 74/1-74/7, 75 2.முத்துராஜா 3வது தெரு 1, 1/1, 1/2, 2-3, 3/1, 4, 4/1-4/5, 6/1, 8, 9/5, 11-13, 13/1, 14/1, 16/1, 17, 17/1, 18/1, 18/2, 19-21, 21/3, 21/15, 22, 23, 23/1, 24, 24/1, 24/2, 25, 25/3, 26, 26/1, 27/1, 28/1, 30, 32, 33, 34, 34/1, 35, 37, 37/1, 38, 38/2, 38/3, 39 ஏ, 39/1- 39/4, 40-42, 44, 44/1, 45, 46, 46/1, 46/2, 48, 48/1, 50/2 3.நெடுஞ்சாலை 151, 152, 153, 154, 156, 157, 158, 169, 171, 173 4.ஆத்துக்கால் தெரு , 2, 2/4, 2/5, 3, 3/1, 4, 4/1, 4/2, 5-12, 14, 14/3, 16/1, 16/2, 17/1, 18, 18/1, 19, 22, 23, 23/1-23/3, 24, 26, 26/1, 27/2-27/7, 27/9, 28, 29, 29/15, 30, 30/1, 30/3, 31/15, 32/7-32/10, 33, 33/1-33/10, 34, 34/1-34/13, 38/1, 44/8-44/11	
6	இவ்வார்டின் எல்லைகள்		
	வடக்கு	வார்டு எண்.1 திருவள்ளூர் நெடுஞ்சாலை	
	கிழக்கு	வார்டு எண்.7, நாலத்தொன்னு தெரு	
	தெற்கு	வார்டு எண்.11 தெற்குமாடவீதி	
	மேற்கு	வார்டு எண்.10 ஜவகர் தெரு	
7	இவ்வார்டின் மொத்த மக்கள் தொகை	1514	
8	உள்ளாட்சி அமைப்பில் உள்ள இவ்வார்டின் மக்கள் தொகை, ஒரு வார்டின் சராசரி மக்கள் தொகையை விட குறைவாகவோ / கூடுதலாகவோ இருப்பின் அதற்கான காரணம்	15.05%	

9	குறிப்பு	<p>வார்டு எண்.8-ன் பகுதிகள் பிரித்து பிற வார்டுகளுடன் இணைக்கப்பட முடியாத தனிப்பகுதி நிலவமைப்பை கொண்டதாகும். இப்பகுதிகளை பிரித்து அண்டை வார்டுகளில் சேர்க்கும்பட்சத்தில் இருவார்டுகளுக்கிடையில் இந்த வார்டுபகுதி உட்பகுந்துவிடும். எனவே இந்த வார்டு பகுதியினை பிரிக்க வழிவகை இல்லை என்ற நியாயத்தன்மை அறிக்கை சான்று இதன் மூலம் அளிக்கப்படுகிறது.</p>	
---	----------	---	--

கையொப்பம்



இடம் : திருமழிசை  
தேதி : 27.12.2017

பெயர் :  
பதவி :

கி.இரவி  
செயல் அலுவலர்  
திருமழிசை பேரூராட்சி

## இணைப்பு -2 (ஈ)

நகர்ப்புறம்

**திருமழிசை தேர்வுநிலை பேரூராட்சி**  
**வரைவு வார்டு மறுவரையறைக்கான (Delimitation) அறிக்கை**


மாவட்டத்தின் பெயர் : திருவள்ளூர்

பேரூராட்சியின் பெயர் : திருமழிசை

1	வார்டு எண்	9	
2	இவ்வார்டில் உள்ளடங்கிய பகுதிகளின் பெயர்கள்	<b>நெடுஞ்சேரி வருவாய் கிராமம்</b> 1. திலகர் தெரு 2. மேட்டுத்தாங்கல் 3. மேட்டுத்தாங்கல் குட்டக்கரை 4. பட்டேல் தெரு 5. நெடுஞ்சாலை	
3	வார்டின் சராசரி மக்கள் தொகை	1316	
4	இவ்வார்டில் உள்ள கட்டடங்களின் எண்கள் (தெருவாரியாக)	1. திலகர் தெரு- 1 முதல் 85 தற்போது வார்டு எண்.14 2. மேட்டுத்தாங்கல் - 1 முதல் 37 தற்போது வார்டு எண்.1 3. மேட்டுத்தாங்கல் குட்டக்கரை - 1 முதல் 48 தற்போது வார்டு எண்.11 4. பட்டேல் தெரு - 1 முதல் 75 தற்போது வார்டு எண்.13 5. நெடுஞ்சாலை - 174 முதல் 180 தற்போது வார்டு எண்.14	85 37 48 88 3
		மொத்த குடியிருப்புகள் எண்ணிக்கை	261
5	இவ்வார்டில் உள்ள வீடுகளின் எண்ணிக்கை (தெருவாரியாக)	1.திலகர் தெரு 1, 2/17, 3, 3/1-3/4, 4, 5, 9/2, 10/1, 10/4, 11, 12/1, 13, 14/1, 14ஏ, 17, 17/1, 18, 20-27, 31/1, 32/1, 33, 35, 35/1ஏ, 36/1, 36/2, 37, 37/1, 37/3, 38, 39, 53, 55 2.மேட்டுத்தாங்கல் 1, 2, 3, 3/1, 4-8, 9, 9/1, 10-12, 12/1, 12/2, 13/1, 13/2, 14, 14/1, 16-23, 23/1, 24-26, 26/1, 27, 27/2, 28, 28/1, 29, 29/1, 30, 31, 31/1, 31/2, 32, 32/1, 33, 33/1, 34, 35, 36, 36/1, 37/1, 37/2, 38, 39, 47, 47/1, 47/2 3. மேட்டுத்தாங்கல் குட்டக்கரை 1, 3, 5/2, 6, 9, 10, 13/1, 15, 17/1, 26, 34, 35, 38, 39, 47/1 4. பட்டேல் தெரு 1, 1/1, 2, 3, 3/1, 4, 4/1, 4/2, 5-10, 10/1, 11, 11/1, 12, 13/1, 14, 14/1, 15, 15/1-15/3, 17-19, 19/1, 19/2, 20-23, 23/1, 24-30, 31/1, 32, 33, 33/1- 33/4, 34/1, 35, 36, 37/1, 39/1, 42/2, 45, 48, 50, 50ஏ, 51, 5.நெடுஞ்சாலை 174, 174/3, 176	
6	இவ்வார்டின் எல்லைகள்		
	வடக்கு	வார்டு எண்.1 திருவள்ளூர் நெடுஞ்சாலை	
	கிழக்கு	வார்டு எண்.8 ஆத்துக்கால் தெரு	
	தெற்கு	வார்டு எண்.13 பிராயம்பத்து	
	மேற்கு	வெள்ளவேடு கிராம ஊராட்சி	
7	இவ்வார்டின் மொத்த மக்கள் தொகை	1065	
8	உள்ளாட்சி அமைப்பில் உள்ள இவ்வார்டின் மக்கள் தொகை, ஒரு வார்டின் சராசரி மக்கள் தொகையை விட குறைவாகவோ / கூடுதலாகவோ இருப்பின் அதற்கான காரணம்	-19.07%	

9	குறிப்பு	வார்டு எண்.9 உடன் பிற வார்டுகளுடன் இணைக்கப்பட முடியாத தனிப்பகுதி நிலவமைப்பை கொண்டதாகும். அண்டை வார்டுகளின் பகுதிகளை இந்த வார்டில் சேர்க்கும்பட்சத்தில் இருவார்டுகளுக்கிடையில் இந்த வார்டுபகுதி உட்புகுந்துவிடும். எனவே இந்த வார்டில் பிற வார்டு பகுதிகளை சேர்க்க வழிவகை இல்லை என்ற நியாயத்தன்மை அறிக்கை சான்று இதன் மூலம் அளிக்கப்படுகிறது.	
---	----------	---	--

கையொப்பம்



இடம் : திருமழிசை

தேதி : 27.12.2017

பெயர் :

கி.இரவி

பதவி :

செயல் அலுவலர்

திருமழிசை பேரூராட்சி

**திருமழிசை தேர்வுநிலை பேரூராட்சி  
வரைவு வார்டு மறுவரையறைக்கான (Delimitation) அறிக்கை**


மாவட்டத்தின் பெயர் : திருவள்ளூர்  
பேரூராட்சியின் பெயர் : திருமழிசை

1	வார்டு எண்	10	
2	இவ்வார்டில் உள்ளடங்கிய பகுதிகளின் பெயர்கள்	<b>நெடுஞ்சேரி மதுரா பிராயம்பத்து வருவாய் கிராமம்</b> 1. ஜவகர் தெரு 2. காந்தி தெரு	
3	வார்டின் சராசரி மக்கள் தொகை	1316	
4	இவ்வார்டில் உள்ள கட்டடங்களின் எண்கள் (தெருவாரியாக)	1. ஜவகர் தெரு- 1 முதல் 180 தற்போது வார்டு 13 2. காந்தி தெரு - 1 முதல் 134 தற்போது வார்டு 13	180 137
		மொத்த குடியிருப்புகள் எண்ணிக்கை	317
5	இவ்வார்டில் உள்ள வீடுகளின் எண்ணிக்கை (தெருவாரியாக)	1. ஜவகர் தெரு 1-10, 10/1, 11, 12, 12/1, 13, 14/1, 15, 15/3, 16, 17, 17/1, 18, 19, 19/1, 21, 21/1, 21/2, 22/1, 23, 24/1, 25/1, 25ஏ, 26, 26ஏ, 26/1, 26/5, 26/8, 27, 28/1, 28/2, 29, 29/1, 30, 31/1, 32, 32/1-32/7, 32/9, 33, 33/1, 33/2, 33/5, 33/9, 34, 34/1, 35, 35/5, 36, 36ஏ, 36/1, 36/2, 37, 37/1, 38-39, 39/1, 40, 40/3, 42, 42/1, 43/2, 44, 46-50, 50ஏ, 51, 52, 54-58, 59/1, 60, 60/1, 60/2, 61, 61/3, 61/5, 62/1, 63, 64, 65, 65/1-65/9, 66, 66/1, 67, 67/1, 68, 69, 69/1, 70, 72, 74, 76ஏ, 87, 87/1, 2.காந்தி தெரு 1, 2, 2/3, 3/2, 4, 4/1, 4/2, 5/1, 6, 7, 7/1, 7/2, 7/3, 8, 8/2, 9, 10, 10/1-10/7, 11-14, 14/1, 15/2-15/4, 16, 17, 17/1, 18, 19, 19ஏ, 20, 20/1, 21, 22, 22பி, 22/1, 23, 23/1-23/3, 24, 25, 26, 26/1- 26/5, 27, 27/3, 33/1, 34, 35/1, 36, 37/2	
6	இவ்வார்டின் எல்லைகள்		
	வடக்கு	வார்டு எண்.9 மேட்டுத்தாங்கல் சாலை	
	கிழக்கு	வார்டு எண்.8 ஆத்துக்கால் தெரு	
	தெற்கு	வார்டு எண்.13 பிராயம்பத்து	
	மேற்கு	வார்டு எண்.9 பட்டேல் தெரு	
7	இவ்வார்டின் மொத்த மக்கள் தொகை	1294	
8	உள்ளாட்சி அமைப்பில் உள்ள இவ்வார்டின் மக்கள் தொகை, ஒரு வார்டின் சராசரி மக்கள் தொகையை விட குறைவாகவோ / கூடுதலாகவோ இருப்பின் அதற்கான காரணம்	-1.67%	
9	குறிப்பு		

கையொப்பம்

இடம் : திருமழிசை  
தேதி : 27.12.2017

பெயர் :  
பதவி :

  
கி.இரவி  
செயல் அலுவலர்  
திருமழிசை பேரூராட்சி

## இணைப்பு -2 (ஈ)

நகர்ப்புறம்

**திருமழிசை தேர்வுநிலை பேரூராட்சி**  
**வரைவு வார்டு மறுவரையறைக்கான (Delimitation) அறிக்கை**


மாவட்டத்தின் பெயர் : திருவள்ளூர்

பேரூராட்சியின் பெயர் : திருமழிசை

1	வார்டு எண்	11	
2	இவ்வார்டில் உள்ளடங்கிய பகுதிகளின் பெயர்கள்	<b>நெடுஞ்சேரி வருவாய் கிராமம்</b> 1. தெற்குமாடவீதி (பகுதி) 2. நெடுஞ்சேரி கிராம தெரு 3. நெடுஞ்சேரி அம்மன்கோயில் தெரு	
3	வார்டின் சராசரி மக்கள் தொகை	1316	
4	இவ்வார்டில் உள்ள கட்டடங்களின் எண்கள் (தெருவாரியாக)	1. தெற்குமாடவீதி (பகுதி - 51 முதல் 199 தற்போது வார்டு எண்.10 2. நெடுஞ்சேரி கிராம தெரு - 1 முதல் 61 தற்போது வார்டு எண்.10 3. நெடுஞ்சேரி அம்மன்கோயில் தெரு - 1 முதல் 84 தற்போது வார்டு எண்.10	127 66 104
		மொத்த குடியிருப்புகள் எண்ணிக்கை	297
5	இவ்வார்டில் உள்ள வீடுகளின் எண்ணிக்கை (தெருவாரியாக)	1. தெற்குமாடவீதி (பகுதி) 30, 38/2, 40, 40/1, 40/2, 45/1, 47/1, 49/3-49/5, 52, 52/1-52/4, 54-60, 60-1, 61-65, 65/1 எப்-65/1 எச், 66/1, 69, 73, 73/1, 77, 78, 78/1, 79-81, 81/ஏ, 82-85, 87-89, 89/1, 89/2, 91, 91/1, 92, 96 2. நெடுஞ்சேரி கிராம தெரு 1, 2, 2/1, 2/2, 3, 3/1, 5, 5/1, 5/2, 6-8, 8/1, 9, 10, 10/2, 11, 11/1, 12, 12/15, 13, 13/1, 14-15, 15/1, 16, 19, 19/1, 19/2, 22/1, 22/2, 23, 23/1-23/3, 24/1, 25-27, 27/17, 30-32, 32/1, 33, 35, 39, 39/1, 40, 42, 44, 45/1, 46, 46/1, 48, 65 3. நெடுஞ்சேரி அம்மன்கோயில் தெரு 1-3, 5, 6, 6/2, 7-9, 9/1-9/3, 11-13, 13/1-13/4, 19, 20/10ஏ, 22, 22/1, 23, 23/1, 24-25, 25ஏ, 27, 28, 29/1, 29/2, 30, 32-34, 40, 54	
6	இவ்வார்டின் எல்லைகள்		
	வடக்கு	வார்டு எண்.8 மேலண்டமாடவீதி	
	கிழக்கு	வார்டு எண்.12 புதுவட்டாரம் தெரு	
	தெற்கு	வார்டு எண்.13 பிராயம்பத்து	
	மேற்கு	வார்டு எண்.13 பிராயம்பத்து காலனி	
7	இவ்வார்டின் மொத்த மக்கள் தொகை	1212	
8	உள்ளாட்சி அமைப்பில் உள்ள இவ்வார்டின் மக்கள் தொகை, ஒரு வார்டின் சராசரி மக்கள் தொகையை விட குறைவாகவோ / கூடுதலாகவோ இருப்பின் அதற்கான காரணம்	-7.90%	
9	குறிப்பு		

கையொப்பம்

இடம் : திருமழிசை  
தேதி : 27.12.2017பெயர் :  
பதவி :

  
 கி.இரவி  
 செயல் அலுவலர்  
 திருமழிசை பேரூராட்சி

## இணைப்பு -2 (ஈ)

நகர்ப்புறம்

**திருமழிசை தேர்வுநிலை பேரூராட்சி**  
**வரைவு வார்டு மறுவரையறைக்கான (Delimitation) அறிக்கை**

மாவட்டத்தின் பெயர் : திருவள்ளூர்  
 பேரூராட்சியின் பெயர் : திருமழிசை

1	வார்டு எண்	12	
2	இவ்வார்டில் உள்ளடங்கிய பகுதிகளின் பெயர்கள்	நெடுஞ்சேரி திருமழிசை வருவாய் கிராமம் 1. தெற்குமாடவீதி (பகுதி) 2. புதுவட்டாரம் 3. எம் ஜி ஆர் நகர்	
3	வார்டின் சராசரி மக்கள் தொகை	1316	
4	இவ்வார்டில் உள்ள கட்டடங்களின் எண்கள் (தெருவாரியாக)	1. தெற்குமாடவீதி (பகுதி - 1 முதல் 50 மற்றும் 100 முதல் 144 தற்போது வார்டு எண்.9 2. புதுவட்டாரம் - 1 முதல் 110 தற்போது வார்டு எண்.9 3. எம் ஜி ஆர் நகர் - 1 முதல் 59 தற்போது வார்டு எண்.7	141 93 68
		மொத்த குடியிருப்புகள் எண்ணிக்கை	302
5	இவ்வார்டில் உள்ள வீடுகளின் எண்ணிக்கை (தெருவாரியாக)	1. தெற்குமாடவீதி (பகுதி 1-5, 7, 8, 8/1, 9, 11, 14, 14/1, 15, 15/1, 16, 17/1, 19, 20, 23-27, 29, 29/1-29/3, 30, 31/1, 34-36, 38, 38/1, 40-47, 47/1, 48, 49, 100, 100/1, 100/2, 104-112, 114, 117, 120, 120/1, 123-124, 124/1, 127, 128, 130, 130/1, 131, 137, 138, 139/1, 140, 141/1, 141/2, 142, 142/1, 143, 143/1, 143/2, 144, 144/1-144/4 2. புதுவட்டாரம் 1/1, 2-8, 8/3, 9, 9/1, 10, 13-16, 16/9, 17, 17/1, 18, 18ஏ, 18/2, 20-24, 24ஏ, 25, 25/1, 26-27, 27/1, 28-31, 33/1-33/4, 34, 36, 36/1, 36/2, 37/1, 37/2, 38, 39, 40, 40/1, 40/2, 43, 43பி, 43/2, 43/3, 44, 45/1, 46, 47/1, 48, 49, 50, 50/1, 52, 66 3. எம் ஜி ஆர் நகர் 1/1, 2/1, 4, 3, 4/1, 5, 6, 6/2, 7/1, 9, 10/1-10/3, 11/5, 112, 4/2, 16, 18, 20, 22/1, 24, 27/3, 29/2, 29/5-29/7, 36/1	
6	இவ்வார்டின் எல்லைகள்		
	வடக்கு	வார்டு எண்.6 கெங்கை கொண்டான் மண்டபம் தெரு	
	கிழக்கு	வார்டு எண்.5, திருவள்ளூர் நெடுஞ்சாலை	
	தெற்கு	வார்டு எண்.14 மயானம்	
	மேற்கு	வார்டு எண்.11 நெடுஞ்சேரி கிராம தெரு	
7	இவ்வார்டின் மொத்த மக்கள் தொகை	1232	
8	உள்ளாட்சி அமைப்பில் உள்ள இவ்வார்டின் மக்கள் தொகை, ஒரு வார்டின் சராசரி மக்கள் தொகையை விட குறைவாகவோ / கூடுதலாகவோ இருப்பின் அதற்கான காரணம்	-6.38%	
9	குறிப்பு		

கையொப்பம்

இடம் : திருமழிசை  
 தேதி : 27.12.2017

பெயர் : கி.இரவி  
 பதவி : செயல் அலுவலர்  
 திருமழிசை பேரூராட்சி

## இணைப்பு -2 (ஈ)

நகர்ப்புறம்

**திருமழிசை தேர்வுநிலை பேரூராட்சி**  
**வரைவு வார்டு மறுவரையறைக்கான (Delimitation) அறிக்கை**


மாவட்டத்தின் பெயர் : திருவள்ளூர்  
 பேரூராட்சியின் பெயர் : திருமழிசை

1	வார்டு எண்	13	
2	இவ்வார்டில் உள்ளடங்கிய பகுதிகளின் பெயர்கள்	<b>நெடுஞ்சேரி மதுரா பிராயம்பத்து வருவாய் கிராமம்</b> 1. பிராயம்பத்து ஆதிதிராவிடர் குடியிருப்பு 2. பிராயம்பத்து எம் ஜி ஆர் நகர்	
3	வார்டின் சராசரி மக்கள் தொகை	1316	
4	இவ்வார்டில் உள்ள கட்டிடங்களின் எண்கள் (தெருவாரியாக)	1. பிராயம்பத்து ஆதிதிராவிடர் குடியிருப்பு- 1 முதல் 159 தற்போது வார்டு எண்.15 2. பிராயம்பத்து எம் ஜி ஆர் நகர் - 1 முதல் 73 தற்போது வார்டு எண்.15	159 99
		மொத்த குடியிருப்புகள் எண்ணிக்கை	258
5	இவ்வார்டில் உள்ள வீடுகளின் எண்ணிக்கை (தெருவாரியாக)	1. பிராயம்பத்து ஆதிதிராவிடர் குடியிருப்பு 1-3, 3/1, 3/2, 4-6, 6/3, 7, 7/1, 8, 8/2, 9, 10/16, 11-13, 13/1, 13/2, 13/6, 14, 14ஏ, 14/1, 15, 15/2, 15/3, 16-19, 19ஏ, 19/2, 20, 21, 21/2, 24, 24/1, 25, 27, 28, 30, 31, 31ஏ, 31/1, 31/2, 32, 32/1, 33-36, 38, 38/1, 39, 40-43, 43/1, 44-47, 48/1, 50, 54, 55, 57-61, 64, 65/1, 65/1சி-65/1கே, 65/4-65/8, 67, 70, 71, 73/34, 74, 76, 77, 80, 85, 91, 97, 97/6, 98, 99, 101, 102/1, 105, 109, 111, 112, 112/1, 114/1, 115 2.பிராயம்பத்து எம் ஜி ஆர் நகர் 1, 2, 2/1, 2/4, 2/5, 3, 3/1, 4, 5, 5/2, 6, 8, 9-10, 10/1, 11, 13-15, 17/1, 18, 19, 20, 21, 21/2, 25, 31-33, 38, 40, 42, 42/17, 46, 47, 48ஏ, 51, 55, 56, 61-63	
6	இவ்வார்டின் எல்லைகள்		
	வடக்கு	வார்டு எண்.8 தெற்குமாடவீதி	
	கிழக்கு	வார்டு எண்.14 மடவிளாகம் ஆதி திராவிடர் குடியிருப்பு	
	தெற்கு	செம்பரம்பாக்கம் கிராம ஊராட்சி	
	மேற்கு	வார்டு எண்.10 ஜவகர் தெரு	
7	இவ்வார்டின் மொத்த மக்கள் தொகை	1053	
8	உள்ளாட்சி அமைப்பில் உள்ள இவ்வார்டின் மக்கள் தொகை, ஒரு வார்டின் சராசரி மக்கள் தொகையை விட குறைவாகவோ / கூடுதலாகவோ இருப்பின் அதற்கான காரணம்	-19.98%	
9	குறிப்பு	வார்டு எண்.13-ன் பகுதிகளுடன் பிற வார்டு பகுதிகள் இணைக்கப்பட முடியாத தனிப்பகுதி நிலவமைப்பை கொண்டதாகும். அண்டை வார்டு பகுதிகளை சேர்க்கும்பட்சத்தில் இருவார்டுகளுக்கிடையில் பிற வார்டுபகுதி உட்புகுந்துவிடும். எனவே இந்த வார்டுடன் பிற பகுதியினை சேர்க்க வழிவகை இல்லை என்ற நியாயத்தன்மை அறிக்கை சான்று இதன் மூலம் அளிக்கப்படுகிறது.	

கையொப்பம்

இடம் : திருமழிசை  
 தேதி : 27.12.2017

பெயர் :  
 பதவி :

  
 கி.இரவி  
 செயல் அலுவலர்  
 திருமழிசை பேரூராட்சி



## இணைப்பு -2 (ஈ)

நகர்ப்புறம்

**திருமழிசை தேர்வுநிலை பேரூராட்சி**  
**வரைவு வார்டு மறுவரையறைக்கான (Delimitation) அறிக்கை**

மாவட்டத்தின் பெயர் : திருவள்ளூர்  
 பேரூராட்சியின் பெயர் : திருமழிசை

1	வார்டு எண்	14	
2	இவ்வார்டில் உள்ளடங்கிய பகுதிகளின் பெயர்கள்	<b>மடவிளாகம் வருவாய் கிராமம்</b> 1. மடவிளாகம் 2. குண்டுமேடு ஆதி திராவிடர் குடியிருப்பு 3. நெடுஞ்சாலை	
3	வார்டின் சராசரி மக்கள் தொகை	1316	
4	இவ்வார்டில் உள்ள கட்டடங்களின் எண்கள் (தெருவாரியாக)	1. மடவிளாகம்- 1 முதல் 80 தற்போது வார்டு எண்.6 2. குண்டுமேடு ஆதி திராவிடர் குடியிருப்பு - 1 முதல் 52 தற்போது வார்டு எண்.6 3. நெடுஞ்சாலை- - 23 முதல் 28 தற்போது வார்டு எண்.5	141 146 6
		மொத்த குடியிருப்புகள் எண்ணிக்கை	293
5	இவ்வார்டில் உள்ள வீடுகளின் எண்ணிக்கை (தெருவாரியாக)	1.மடவிளாகம் 3, 5-7, 8, 12, 12/1, 13, 13-16, 16/1, 17, 18, 18/1, 19, 19/1, 20-24, 24/1, 24/2, 26, 27, 27ஏ, 28, 30, 30/19, 31-33, 35-42, 44-47, 48, 49, 49/1, 50-54, 54/1, 54/2, 55, 56, 58, 59/1, 60-66, 66/1, 66/2, 67-69, 69/1, 70, 74, 76-78, 80 -128, 2 குண்டுமேடு ஆதி திராவிடர் குடியிருப்பு 1-2, 2/4, 3, 3ஏ, 4-12, 12ஏ, 13, 13ஏஏ 14, 14/1, 15-21, 21/3, 22-27, 27/1, 28, 28/1, 29, 30, 30/2, 31, 31ஏ, 32, 32/1, 33, 33/1, 34, 35, 36/16, 37-45, 45/1, 47/1-47/3, 48, 48/1, 49, 50, 51/1, 52, 52/1, 53, 54, 54/2, 54/3, 56/1, 59/6 3. நெடுஞ்சாலை 23, 23/1-23/5, 24, 24/1, 24/2, 28	
6	இவ்வார்டின் எல்லைகள்		
	வடக்கு	வார்டு எண்.12 புதுவட்டாரம்	
	கிழக்கு	வார்டு எண்.15 திருவள்ளூர் நெடுஞ்சாலை	
	தெற்கு	மேப்பூர் கிராம ஊராட்சி	
	மேற்கு	வார்டு எண்.13 பிராயம்பத்து	
7	இவ்வார்டின் மொத்த மக்கள் தொகை	1196	
8	உள்ளாட்சி அமைப்பில் உள்ள இவ்வார்டின் மக்கள் தொகை, ஒரு வார்டின் சராசரி மக்கள் தொகையை விட குறைவாகவோ / கூடுதலாகவோ இருப்பின் அதற்கான காரணம்	-9.11%	
9	குறிப்பு		


கையொப்பம்

இடம் : திருமழிசை

தேதி : 27.12.2017

பெயர் :

பதவி :

  
 கி.இரவி  
 செயல் அலுவலர்  
 திருமழிசை பேரூராட்சி

## இணைப்பு -2 (ஈ)

நகர்ப்புறம்

**திருமழிசை தேர்வுநிலை பேரூராட்சி**  
**வரைவு வார்டு மறுவரையறைக்கான (Delimitation) அறிக்கை**

மாவட்டத்தின் பெயர் : திருவள்ளூர்

பேரூராட்சியின் பெயர் : திருமழிசை

1	வார்டு எண்	15	
2	இவ்வார்டில் உள்ளடங்கிய பகுதிகளின் பெயர்கள்	<b>மடவிளாகம் வருவாய் கிராமம்</b> 1. குண்டுமேடு புதுவட்டாரம் 2. குண்டுமேடு 3. நெடுஞ்சாலை 4. பெங்களுர் நெடுஞ்சாலை	
3	வார்டின் சாரசரி மக்கள் தொகை	1316	
4	இவ்வார்டில் உள்ள கட்டடங்களின் எண்கள் (தெருவாரியாக)	1. குண்டுமேடு புதுவட்டாரம்- 1 முதல் 125 தற்போது வார்டு எண்.6 2. குண்டுமேடு - 1 முதல் 165 தற்போது வார்டு எண்.5 3. நெடுஞ்சாலை - 344 முதல் 373 தற்போது வார்டு எண்.7 4. பெங்களுர் நெடுஞ்சாலை- 1 முதல் 22 தற்போது வார்டு எண்.5	126 184 35 7
		மொத்த குடியிருப்புகள் எண்ணிக்கை	352
5	இவ்வார்டில் உள்ள வீடுகளின் எண்ணிக்கை (தெருவாரியாக)	1. குண்டுமேடு புதுவட்டாரம் 1/1, 2, 2/4, 3/1, 6, 9, 10/ஏ, 12/2, 13, 13/1, 15, 19, 21, 24, 25, 32, 33, 33/1, 34, 35, 36-39, 40/1, 41/1, 42, 44, 44ஏ, 46/1ஏ, 48, 48சி, 48/5, 48பி, 49, 50/1, 50/2, 52, 54, 57, 59, 59/1, 60, 61, 64/1, 65/7, 90/1, 153, 153/4, 158 2. குண்டுமேடு 1, 2/1, 2/3, 3, 5, 8, 9, 9/1, 11-14, 14/1-14/4, 16, 16/1, 17/1, 18/1, 19, 21, 22/1, 23/1, 25-27, 27/1, 28-30, 30/1, 30/2, 30/5, 30/9, 30/16, 31, 31ஏ, 32, 33, 33/1, 34, 35/1, 36, 37/1, 38-45, 45/1, 46-48, 48ஏ, 49-51, 51/ஏ, 52, 53, 54ஏ, 55, 56, 56/1, 57, 57/3, 58-59, 59/1, 60, 61, 62, 62/1, 62ஏ, 63/1, 64, 64/1, 64/2, 65, 65/3, 65/6, 65/8, 65/9, 67, 67ஏ, 68-72, 72/3, 74, 82/1, 83, 87, 87/1, 87/2, 90, 91, 91/1-91/3, 92-95, 95/1, 96, 97, 97/1, 99, 99/4, 100, 100/1, 101/1, 102-104, 105/1, 106, 106/1, 106/2, 107-109, 109/1, 111, 112/2, 113-119, 120/1, 122, 122/1, 123/1, 124, 125, 125/1, 126-129, 132, 133, 133/1, 140/1, 141, 142, 142/1, 143-150, 150/1, 151, 152, 155, 156, 157/ஏ, 158ஏ, 160ஏ, 160/2, 160/6, 176 3. நெடுஞ்சாலை 344, 344/2, 344/5-344/7, 345-347, 347ஏ, 348-353, 355, 356-358, 358/1, 359, 361, 361/1, 363, 363/1, 364, 364/1, 366, 368, 369, 369/1, 370, 370/1, 371, 371/1 4. பெங்களுர் நெடுஞ்சாலை 1, 2, 3, 5, 10/3, 10/4, 19/4	
6	இவ்வார்டின் எல்லைகள்		
	வடக்கு	வார்டு எண்.5 ஆல்பா பொறியியல் கல்லூரி	
	கிழக்கு	வரதராஜபுரம் கிராம ஊராட்சி	
	தெற்கு	மேப்பூர் கிராம ஊராட்சி	
	மேற்கு	வார்டு எண்.14 திருவள்ளூர் நெடுஞ்சாலை	
7	இவ்வார்டின் மொத்த மக்கள் தொகை	1436	

8	உள்ளாட்சி அமைப்பில் உள்ள இவ்வார்டின் மக்கள் தொகை, ஒரு வார்டின் சராசரி மக்கள் தொகையை விட குறைவாகவோ / கூடுதலாகவோ இருப்பின் அதற்கான காரணம்	9.11%	
9	குறிப்பு		

கையொப்பம்



கி.இரவி

செயல் அலுவலர்

திருமழிசை பேரூராட்சி

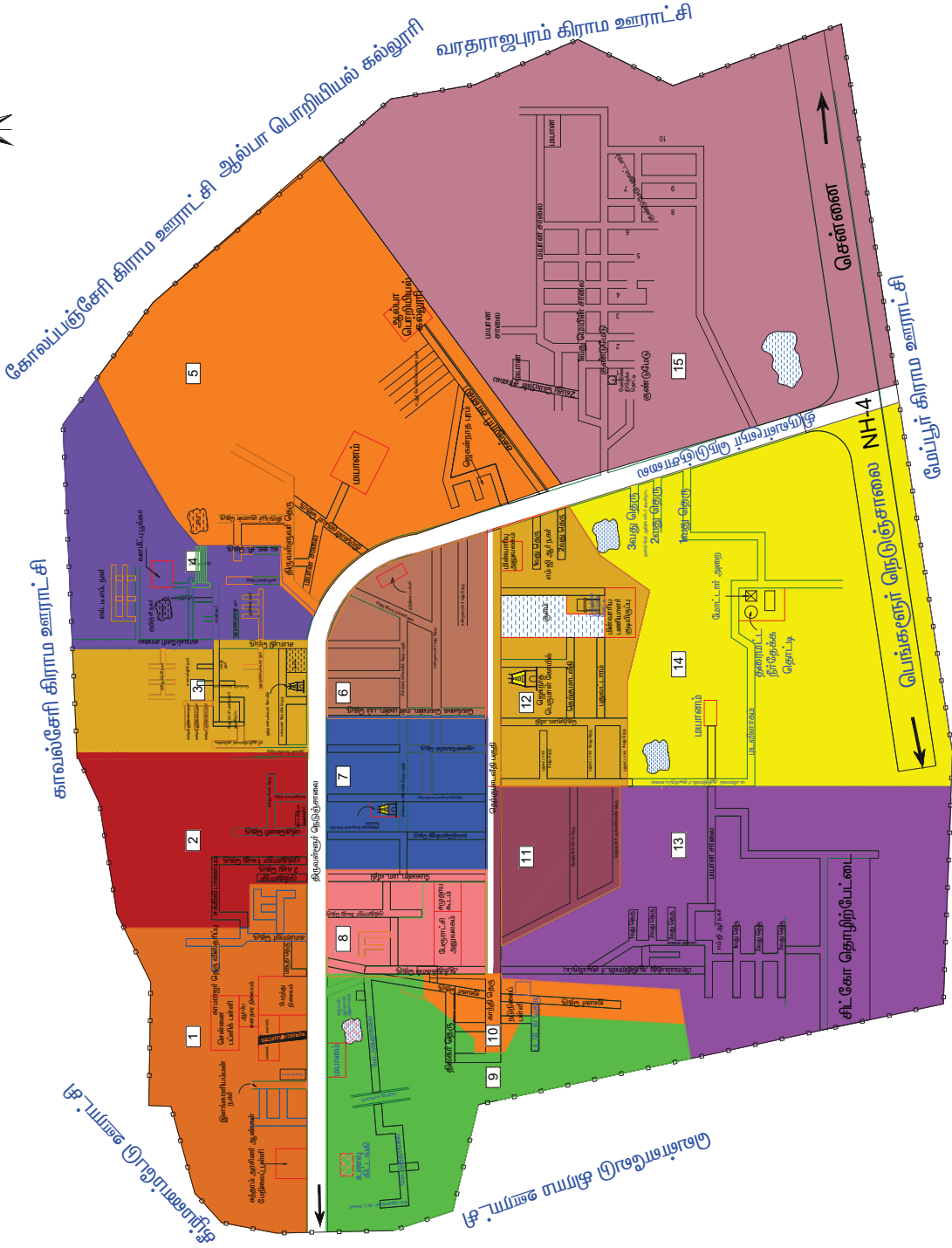
இடம் : திருமழிசை

தேதி : 27.12.2017

பெயர் :

பதவி :

திருமழிசை தேர்வு நிலை பேருராட்சி  
திருவள்ளூர் மாவட்டம்



செம்பரம்பாக்கம் கிராம உணராட்சி

*(Handwritten signature)*

செயல் அலுவலர்  
திருமழிசை தேர்வுநிலை பேருராட்சி  
திருவள்ளூர் மாவட்டம்

திருமழிசை தேர்வு நிலை பேருராட்சி  
திருவள்ளூர் மாவட்டம்  
வரைவு வார்டுகள்

விவரம்



சாலை  
பேருராட்சி அலுவலகம்  
கோயில்  
மேல்நிலை நீர்தேக்க தொட்டி

வ. எண்	வார்டு எண்	வார்டு வர்ணம்	வருவாய் கிராமம்	மொத்த வீடுகள்	மக்கள் தொகை
1	1	Red	திருமழிசை	343	1399
2	2	Orange	திருமழிசை	319	1302
3	3	Purple	திருமழிசை	334	1363
4	4	Green	உடைவளர்கோவில்	332	1355
5	5	Yellow	மடவிளாகம்	351	1432
6	6	Blue	உடைவளர்கோவில்	351	1432
7	7	Pink	திருமழிசை	355	1448
8	8	Light Blue	திருமழிசை	371	1514
9	9	Light Green	நெடுஞ்சேரி	261	1065
10	10	Light Purple	நெடுஞ்சேரி	317	1294
11	11	Light Orange	மதுரா பிராயம்பத்து	297	1212
12	12	Light Yellow	நெடுஞ்சேரி/திருமழிசை	302	1232
13	13	Light Purple	நெடுஞ்சேரி	258	1053
14	14	Light Green	மதுரா பிராயம்பத்து	293	1196
15	15	Light Orange	மடவிளாகம்	352	1436
			மொத்தம்	4836	19733