

இணைப்பு 1 (சு)

மீள்கூர் தேர்வுநிலை பேரூராட்சி

வார்டு மறுவரையறை (Delimitation) செய்வதற்கான வரைவு கருத்துருவிற்கான அடிப்படை விவரங்கள்

மாவட்டத்தின் பெயர் : திருவள்ளூர் மாவட்டம்
பேரூராட்சி பெயர் : மீள்கூர் பேரூராட்சி

மாவட்டம்	(1)	(2)	(3)	(4)	(5)	(6)	(7)	(8)	(9)	கனம் அமைச்சர் மூலம் அளிக்கப்பட்ட மீள்கூர் பேரூராட்சி மாவட்டம்	(10)	(11)	(12)	(13)	(14)	(15)
மீள்கூர்			2011 கணக்கெடுப்பின் படி மக்கள்தொகை	18	7554	1574	420	3.75	1	கனம் அமைச்சர் மூலம் அளிக்கப்பட்ட மீள்கூர் பேரூராட்சி மாவட்டம்	10	1504	-70	-4.45	-	-
1									2		401	1722	148	9.40	-	-
2									3		459	1744	170	10.80	-	-
3									4		465	1669	95	6.04	-	-
4									5		445	1677	103	6.54	-	-
5									6		447	1726	152	9.66	-	-
6									7		460	1658	84	5.34	-	-
7									8		442	1613	39	2.48	-	-
8									9		430	1474	-100	-6.35	-	-
9									10		393	1617	43	2.73	-	-
10									11		431	1358	-216	-13.72	-	-
11									12		362	1677	103	6.54	-	-
12									13		447	1433	-141	-8.96	-	-
13									14		382	1389	-185	-11.75	-	-
14									15		370	1470	-104	-6.61	-	-
15									16		392	1684	110	6.99	-	-
16									17		449	1392	-182	-11.56	-	-
17									18		371	1530	-44	-2.80	-	-
18										மொத்தம்	7554	28337	-	-	-	-

செயல் அலுவலர்
மீள்கூர் தேர்வுநிலை பேரூராட்சி
திருவள்ளூர் மாவட்டம்

இணைப்பு -2 (ஈ)

**மீஞ்சூர் தேர்வுநிலை பேரூராட்சி
வரைவு வார்டு மறுவரையறைக்கான (Delimitation) அறிக்கை**

மாவட்டத்தின் பெயர் : திருவள்ளூர்
பேரூராட்சியின் பெயர் : மீஞ்சூர்


1	வார்டு எண்	1
2	இவ்வார்டில் உள்ளடங்கிய பகுதிகளின் பெயர்கள்	சாமியார் மடம் காந்தி ரோடு பாலுமுதலியார் குடியிருப்பு குப்பா ரெட்டி குடியிருப்பு டி.எச்.ரோடு ராம் சங்கர் நகர் பாபு நகர் ஜெயம் நகர் வேதாசலம் நகர் மீஞ்சூர் மார்கேட் ஜானகிரத்தினா அபென்யூ சோமநாத் ஈஸ்வரன் நகர் கலைஞர் நகர் ஜவகர் நகர்
3	வார்டின் சாரசரி மக்கள் தொகை	1574
4	இவ்வார்டில் உள்ள கட்டிடங்களின் எண்கள் (தெருவாரியாக)	சாமியார் மடம் 1 முதல் 4 வரை காந்தி ரோடு 1 முதல் 31 வரை பாலுமுதலியார் குடியிருப்பு 1 முதல் 24 வரை குப்பா ரெட்டி குடியிருப்பு 1 முதல் 34 வரை டி.எச்.ரோடு 1 முதல் 58 வரை ராம் சங்கர் நகர் 1 முதல் 13 வரை பாபு நகர் 1 முதல் 11 வரை ஜெயம் நகர் 1 முதல் 5 வரை வேதாசலம் நகர் 1 முதல் 14 வரை மீஞ்சூர் மார்கேட் 1 முதல் 12 வரை ஜானகிரத்தினா அபென்யூ 1 முதல் 34 வரை சோமநாத் ஈஸ்வரன் நகர் 1 முதல் 26 வரை கலைஞர் நகர் 1 முதல் 74 வரை ஜவகர் நகர் 1 முதல் 61 வரை
5	இவ்வார்டில் உள்ள வீடுகளின் எண்ணிக்கை (தெருவாரியாக)	சாமியார் மடம் கதவு எண். 15,16,20,36 குடியிருப்புகளின் எண்ணிக்கை = 4 காந்தி ரோடு கதவு எண். 1,2,2அ,3,3ஆ,3எ,3ஏ,3/1,4,5,6,7,8,9,9அ, 10,10அ,10எ, 11,13,14,14/1,14/1ய,15,16,19,24,29,30,66,67 குடியிருப்புகளின் எண்ணிக்கை = 31

5	இவ்வாட்டில் உள்ள வீடுகளின் எண்ணிக்கை (தெருவாரியாக)	<p>பாலுமுதலியார் குடியிருப்பு கதவு எண். 6,7,8,9,10,22,23,28,36,39,42,44,45,134/1,134/2,134/3, 134/4,151அ,151ஆ,151ஊ,151எ,151ஏ,151க,152. குடியிருப்புகளின் எண்ணிக்கை= 24</p>
		<p>குப்பா ரெட்டி குடியிருப்பு கதவு எண். 6அ,6ஆ,8,10,11அ,11ஆ,13அ,13ஆ,13எ,13ஏ,14அ,14ஆ, 14எ,37/4,49/2,52,55அ,55ஆ,55எ,201அ,201ஆ,202 அ,202ஆ,203அ,203ஆ,205அ,205ஆ,211அ,211ஆ,21 2,216அ,216ஆ,217அ,217ஆ குடியிருப்புகளின் எண்ணிக்கை= 34</p>
		<p>டி.எச்.ரோடு கதவு எண். 18,22,23,24,25,26,27,29,30,33,34,35,36,37,37/1,38,4 0,41,404,405,406,409,412,421அ,421ஆ,421எ,426அ, 426ஆ,426எ 426க,427,444,452,453,458/1,458/2,459,459/1,459/2 ,459/3,455/அ,455/ஆ,455/க,455/எப்,455/இ,45 5/ஈ,455/உ,455/ஊ,455/ஐ,469,508,512,513,514,515. குடியிருப்புகளின் எண்ணிக்கை= 58</p>
		<p>ராம் சங்கர் நகர் கதவு எண்.2,6,7,7/அ,7/ஆ,9,12,14,15,18,19,21,22. குடியிருப்புகளின் எண்ணிக்கை= 13</p>
		<p>பாபு நகர் கதவு எண் 6,7,7அ,13,13அ,18/5,52,55,56,53/4,56 குடியிருப்புகளின் எண்ணிக்கை= 11</p>
		<p>ஜெயம் நகர் கதவு எண். 1,2,3,62,72. குடியிருப்புகளின் எண்ணிக்கை= 5</p>
		<p>வேதாசலம் நகர் கதவு எண். 1,1/9,1/61,1/63,2,5,6,6/4,7/8,7/11,17,47உ,59,59. குடியிருப்புகளின் எண்ணிக்கை= 14</p>
		<p>மீஞ்சூர் மார்கேட் கதவு எண். 4/1,4/2,4/3,6,25,25/1,25/2,25/3,26/1,26/2,27/1,59 .குடியிருப்புகளின் எண்ணிக்கை= 12</p>
		<p>ஜானகிரத்தினா அவென்யூ கதவு எண். 4,5,8,9,10,10/1,11,12,13,14,15,16,27,27/1,39,48,53,56,57, 61,62,63அ,63ஆ,64அ,68,101,103,105,106,107,115,116,1 19,263, குடியிருப்புகளின் எண்ணிக்கை= 34</p>
		<p>சோமநாத் ஈஸ்வரன் நகர் கதவு எண். 1,3,6,7,8,9,9/1,10,11,11அ,12,12/1,12/2,12/4,14,28,29,30,6 6,67,85,86,88,90,91,92 குடியிருப்புகளின் எண்ணிக்கை= 26</p>

5	இவ்வார்டில் உள்ள வீடுகளின் எண்ணிக்கை (தெருவாரியாக)	கலைஞர் நகர் கதவு எண். 1,1/1,6,7,8,9,10,11,12,13,14,15,15அ,16,17,18,19,20,22,25, 26,27,28,29,30,33,34,34/1,35,37,38,40,40/1,42,45,46, 47,53,53அ,56,58,59,59/1,60,63,67,68,81,85அ,87,86/ 1,86/2,86/3,90,91அ,91ஆ,91எ,101,102,103,104,105,105 /1,105/2,105அ,105ஆ,111,123,124,125,134,135,136,144. குடியிருப்புகளின் எண்ணிக்கை= 74
		ஐவகர் நகர் கதவு எண். 7,8,11,12,13,15,17,36,48,81,82,84,85,87,93,95,10/96,13/ 1,32/86,33/91,48/1,48/2,5/94,7/9, 93,87,87/1,92/8,11/அ,23,29,5,8,19,19அ,5அ,7,7அ,7,9 7,98,101,103,104,108,109,110,111,111/ய,108/1,109,100,110 ௭,112,114,119,121,121/1,121/2,123,126,126. குடியிருப்புகளின் எண்ணிக்கை= 61
		மொத்த குடியிருப்பு எண்ணிக்கை - 401
6	இவ்வார்டின் எல்லைகள்	
	வடக்கு	நாலூர் கிராம பஞ்சாயத்து
	கிழக்கு	இரயில்வே இருப்பு பாதை
	தெற்கு	வார்டு எண்.7 பெருமாள் கோயில் தெரு
	மேற்கு	நாலூர் கிராம பஞ்சாயத்து
7	இவ்வார்டின் மொத்த மக்கள் தொகை	1504
8	மீஞ்சூர் பேரூராட்சி உள்ளாட்சி அமைப்பில் உள்ள இவ்வார்டின் மக்கள் தொகை, ஒரு வார்டின் சராசரி மக்கள் தொகையை விட குறைவாகவோ / கூடுதலாகவோ இருப்பின் அதற்கான காரணம்	-4.45% குறைவு
9	குறிப்பு	

இடம் : மீஞ்சூர்
தேதி : .12.2017

கையொப்பம்


பெயர் : ப. யமுனா, எம்.ஏ.,
பதவி : செயல் அலுவலர்
மீஞ்சூர் பேரூராட்சி.

இணைப்பு -2 (ஈ)

மீஞ்சூர் தேர்வுநிலை பேரூராட்சி
வரைவு வார்டு மறுவரையறைக்கான (Delimitation) அறிக்கை

மாவட்டத்தின் பெயர் : திருவள்ளூர்
பேரூராட்சியின் பெயர் : மீஞ்சூர்

1	வார்டு எண்	2
2	இவ்வார்டில் உள்ளடங்கிய பகுதிகளின் பெயர்கள்	அப்தூல்கலாம் ஆசாத் தெரு 1வது தெரு அப்தூல்கலாம் ஆசாத் தெரு 2வது தெரு அப்தூல்கலாம் ஆசாத் தெரு 3வது தெரு ஜெகன் நகர் இளங்கோ நகர் ஜெயலக்ஷ்மி நகர் கணேஷ் நகர் திருப்பதி நகர் சிங்காரசாமி நகர் டனியல் தங்கவேல்புரம் அரியன்வாயல் மெயின் ரோடு அரியன்வாயல் விக்னேஷ் நகர்
3	வார்டின் சாரசரி மக்கள் தொகை	1574
4	இவ்வார்டில் உள்ள கட்டடங்களின் எண்கள் (தெருவாரியாக)	அப்தூல்கலாம் ஆசாத் தெரு 1வது தெரு 1 முதல் 22 வரை அப்தூல்கலாம் ஆசாத் தெரு 2வது தெரு 1 முதல் 21 வரை அப்தூல்கலாம் ஆசாத் தெரு 3வது தெரு 1 முதல் 16 வரை ஜெகன் நகர் 1 முதல் 76 வரை இளங்கோ நகர் 1 முதல் 39 வரை ஜெயலக்ஷ்மி நகர் 1 முதல் 44 வரை கணேஷ் நகர் 1 முதல் 21 வரை திருப்பதி நகர் 1 முதல் 25 வரை சிங்காரசாமி நகர் 1 முதல் 36 வரை டனியல் தங்கவேல்புரம் 1 முதல் 24 வரை அரியன்வாயல் மெயின் ரோடு 1 முதல் 96 வரை அரியன்வாயல் 1 முதல் 23 வரை விக்னேஷ் நகர் 1 முதல் 16 வரை
5	இவ்வார்டில் உள்ள வீடுகளின் எண்ணிக்கை (தெருவாரியாக)	அப்தூல்கலாம் ஆசாத் தெரு 1வது தெரு கதவு எண். 1,1/1, 23,2,3,4,71,89,44/5,56,10,115,112,113,12,13,14,15,16,17,18,19, 22,9/10,23,24,25. குடியிருப்புகளின் எண்ணிக்கைத =22

இவ்வார்டில் உள்ள வீடுகளின் எண்ணிக்கை
(தெருவாரியாக)

<p>அப்தூல்கலாம் ஆசாத் தெரு 2வது தெரு கதவு எண். 26,9,16,16/1,14,2,21,116,26,26/1,100,19,182,30,167,18,24,56/ 1,35/13,64,65 குடியிருப்புகளின் எண்ணிக்கை =21</p>
<p>அப்தூல்கலாம் ஆசாத் தெரு 3வது தெரு கதவு எண். 29இ ,79,14,15,48,96,65,32,32/1,32/2,32/3,79/2,51அ,79- 1,97,98. குடியிருப்புகளின் எண்ணிக்கை=16</p>
<p>ஜெகன் நகர் கதவு எண். 1,15,19,30,27,19,6எப்,7,27,4,42, 25,65,3,11,15,2,96,67அ,48,68,7,51,52,53,54,55,56,57,58,5 9,பிளாட் எண்.119,47,47/1,47/2,47/3,47/4,47/5,56,67,41அ,6ஆ,8,10 ,92,பிளாட் எண்.12,65,78,2அ,49/1,10, 23,44/5,10,5,115,22,10/1,பிளாட் எண்.4,119/72,47,116,112/1,14,102,115,116,78, 78/1,145,2/1,54,54,18,154,561. குடியிருப்புகளின் எண்ணிக்கை =76</p>
<p>இளங்கோ நகர் கதவு எண். 1,15,19,30,27,19,6அ,7,27,4,42, 25,65,3,11,15,2,96,67ஆ,48,68,7,51,52,53,54,55,56,57,58, 59,பிளாட் எண்..119,47,47/1,47/2,47/3,47/4,47/5,56,67,41அ,6ஆ,8,1 0,92,பிளாட் எண்.12,65,78,2அ,49/1,10, 23,44/5,10,5,115,22,10/1,பிளாட் எண்4,119/72,47,116,112/1,14,102,115,116,78, 78/1,145,2/1,54,54,18,154,561. குடியிருப்புகளின் எண்ணிக்கை =39</p>
<p>ஜெயலக்ஷ்மி நகர் கதவு எண். 154,49,342,154,31,80,64,65,66,67,68,79,14,15,48,96,76,3 6/66,67,68,89,41,64,பிளாட் எண்.17,96, 16,48,11,698,566,5/1,5/2,18,21,17,22/25,118,89,41,64,65,66, 67 குடியிருப்புகளின் எண்ணிக்கை= 44</p>
<p>கணேஷ் நகர் கதவு எண். 68,79,14,15,48,96,36/62,88,15,19,28,269, 56,97,15,16,29,36,15,26,68, குடியிருப்புகளின் எண்ணிக்கை= 21</p>
<p>திருப்பதி நகர் கதவு எண். 101,59,103,63,10,11,12,13,14,15,16,17,18,19,20,21,22,561,38,1 11,89,80,64,65,66 குடியிருப்புகளின் எண்ணிக்கை = 25</p>

இவ்வார்டில் உள்ள வீடுகளின் எண்ணிக்கை
(தெருவாரியாக)

சிங்காரசாமி நகர்

கதவு எண்.

10,11,79,14,8,13/12,96,1,89,145,52,238,36,66,67,68,79,14,15/1,48,96,15,40,98,96,4,48,17,28,28/1,154,89,80,64,25,24அ, குடியிருப்புகளின் எண்ணிக்கை = 36

டனியல் தங்கவேல்புரம்

கதவு எண்.

16,1,1/1,79,1அ,1ஆ,48,10,15,48,98,96,8அ,8ஆ,1அ,78,342,154,89,60,59,40,71/43,67
குடியிருப்புகளின் எண்ணிக்கை = 24

அரியன்வாயல் மெயின் ரோடு

கதவு எண். 70,79,47,15,48,

47,64,22,55/62,18,19,59,21,22,23,3,35,35/1,43,14,11,48,8,6/47,5/73,71/2,50,51,4,53,54,15/1,56,57,8அ,10,10அ,3/24,40,12,77,29,66,42,107/6,24,3/255,256/5,பிளாட்
எண்..258,8,பிளாட் எண்..266,பிளாட்
எண்..266/1,அ264,263,1/1,269,272,273,282,280,280ஆ,279,278,40,4,153,1/1அ,281,பிளாட்
எண்..285, பிளாட் எண்..286,24,189,30,294,293,293/1,40,26/4,.41/20,89,295,56/77,297,83,பிளாட்
எண்..298,39,30/7,105,9,105/1அ,9/1,14,304/6,20,4,22
குடியிருப்புகளின் எண்ணிக்கை = 96

அரியன்வாயல்

கதவு எண். 2அ,39,10,பிளாட் எண்.296,27,பிளாட்

எண்.318,368/7,12,14,114,373,373/எ,2,19,145,21,182,3எ,1,2/1,151,561,4
குடியிருப்புகளின் எண்ணிக்கை= 23

விக்னேஷ் நகர்

கதவு எண். 154,27,80,7,பிளாட்

எண்..34,116,99,98,61,14,15,48,79/1,79/2,98,3/5
குடியிருப்புகளின் எண்ணிக்கை= 16

மொத்த குடியிருப்பு எண்ணிக்கை-459

6	இவ்வார்டின் எல்லைகள்	
	வடக்கு	கல்பாக்கம் கிராம பஞ்சாயத்து
	கிழக்கு	வார்டு எண். 3 கல்யாணசுந்தரம் தெரு
	தெற்கு	வார்டு எண்.5 ஜீவானந்தம் தெரு
	மேற்கு	இரயில்வே இருப்புபாதை
7	இவ்வார்டின் மொத்த மக்கள் தொகை	1722
8	மீஞ்சூர் பேரூராட்சி உள்ளாட்சி அமைப்பில் உள்ள இவ்வார்டின் மக்கள் தொகை, ஒரு வார்டின் சராசரி மக்கள் தொகையை விட குறைவாகவோ / கூடுதலாகவோ இருப்பின் அதற்கான காரணம்	9.40% அதிகம்
9	குறிப்பு	

இடம் : மீஞ்சூர்
தேதி : .12.2017

கையொப்பம்



பெயர் : ப. யமுனா, எம்.ஏ.,
பதவி : செயல் அலுவலர்
மீஞ்சூர் பேரூராட்சி

இணைப்பு -2 (ஈ)
மீஞ்சூர் தேர்வுநிலை பேரூராட்சி
வரைவு வார்டு மறுவரையறைக்கான (Delimitation) அறிக்கை

மாவட்டத்தின் பெயர்
 பேரூராட்சியின் பெயர்

: திருவள்ளூர்
 : மீஞ்சூர்


1	வார்டு எண்	3
2	இவ்வார்டில் உள்ளடங்கிய பகுதிகளின் பெயர்கள்	கல்யாணசுந்தரம் தெரு அண்ணாமலை நகர் வா.ஊ.சி.நகர் எம்.எஸ்.அவென்யூ அண்ணா தெரு
3	வார்டின் சாரசரி மக்கள் தொகை	1574
4	இவ்வார்டில் உள்ள கட்டடங்களின் எண்கள் (தெருவாரியாக)	கல்யாணசுந்தரம் தெரு 1 முதல் 165 வரை அண்ணாமலை நகர் 1 முதல் 32 வரை வா.ஊ.சி.நகர் 1 முதல் 120 வரை எம்.எஸ்.அவென்யூ 1 முதல் 18 வரை அண்ணா தெரு 1 முதல் 130 வரை
5	இவ்வார்டில் உள்ள வீடுகளின் எண்ணிக்கை (தெருவாரியாக)	<p>கல்யாணசுந்தரம் தெரு கதவு எண். 314,6,22,2,16,12,9,82, 10,21,14,15,77,3/4, 898,5,13,3/4,5,5/6,7,8அ,10,11,12,13,89,4,15,16,18, 18/1,19,79,21,73/23,73/24,25,82,90,10/27,68,79, 31,15,48,15/1,15/2,15/3,15/4,698,56,14,15அ,165,72,561,47,47 /1,49,89, 80,22,22/53,66,51,68,79,14, 67,69,30/71,30,6,15அ,77,35,74,36,86,86/1,38,32,36,27, 26,38,41,41/1,40,78, 10,11, 12,64,47,60,59,17, 50/54,54,20,21,47,55,44,57,58, 36,36/1,64,66,67,8,79,14, 15,9,16,17,89,1/17,1/17/அ,238,16,21/24, 21/4,68,79,14,15,20,96,75/1,48,9,96,26,26/1,26,18,18அ,20,8 9,80, 64,65,66,67,68,60,142,48,36,15,20/அ,20/ஆ,20/ஊ/17,7,21, 22,44,1,25 குடியிருப்புகளின் எண்ணிக்கை = 165</p> <p>அண்ணாமலை நகர் கதவு எண். 1,2,3,4,5,6,7,8,9,10,11,12,13,14,15,16,17,18,19,20,21,22,23,24,2 5,26,27,28,29,30,31,32 குடியிருப்புகளின் எண்ணிக்கை = 32</p>

5	இவ்வாட்டில் உள்ள வீடுகளின் எண்ணிக்கை (தெருவாரியாக)	<p>வா.ஊ.சி.நகர் கதவு எண். 67,68,79,47,15,48,96,11,48,48/1,50,51,52,53,21,22,56,57,64, 59,25/அ, 61,17,63,64,65,66,58,68,66,67,68,79,14,15,48,96,20,48, 154,57/1,80,64 அ,10,10/1,.9,68, 64ஆ,46/66,82,143,95, 57,98,38,40,41,42,43,44,27 அ,25,13,6,17/18,19,246, 15,15/1,65,78,49,23, 71,89,445,10,42,20,113,661,15,16,110,265,42,18,52,21,22,23,2 4,47, 47/1,14,28,13,12,14,114,115,116,78,19,145,8,114, 187,167,18,151,4,342, 191, 89, 46, 64,108, 30,21,26 குடியிருப்புகளின் எண்ணிக்கை= 120</p>
5	இவ்வாட்டில் உள்ள வீடுகளின் எண்ணிக்கை (தெருவாரியாக)	<p>எம்.எஸ்.அவென்யூ கதவு எண். 79,27 அ,27,27 ஆ,27ஊ,13,25,20,314,314/1,65,14,33,15,15/1.1 9,32,88. குடியிருப்புகளின் எண்ணிக்கை = 18</p> <p>அண்ணா தெரு கதவு எண். 87/30,11,11/2,11/2 அ,1/1,2/3,3,3/1, 4/7,23,10,24 அ,17,17/1, 289,154,89,15,16,18,18/1,16/20, 17/22,24,85,85/1,28,21,15,22,23,21/25,19/1,14,19/1அ,2,4/29,1 5,8,5,50,34,14,11,11/1,37/9, 37/9 அ,38,342,30 அ,31,32,33,67,4/34,3/34,3/34 அ,17,17/1,4 ,11,6,15 அ,19,28,269,1/1, 1/2,15/1,16,17,8/9,8/9 அ,8,8/1,6/22,6/23,10/4,2,76/10,76/10 அ ,76/10 ஆ,76/10 எ,11, 16,5,6/9,18,1/3,20,21/ அ,46,47,48,154,50,44,52,12/21,22, 11/1,2,13/14,14,1,274,96,15,89,145,365,5,361,328,9,337,335,3 58,335, 48,15,15,353,27,27/1,27/2,27/3,156,1அ/20 குடியிருப்புகளின் எண்ணிக்கை = 130</p> <p>மொத்த குடியிருப்பு எண்ணிக்கை -465</p>
6	இவ்வாட்டின் எல்லைகள்	
	வடக்கு	கல்பாக்கம் கிராம பஞ்சாயத்து
	கிழக்கு	வார்டு எண்.4 பிள்ளையார் கோயில் தெரு, (புதுப்பேடு)
	தெற்கு	வார்டு எண்.5 செந்தில் நகர்
	மேற்கு	வார்டு எண்.2 விக்னேஷ் நகர்
7	இவ்வாட்டின் மொத்த மக்கள் தொகை	1744

8	மீஞ்சூர் பேரூராட்சி உள்ளாட்சி அமைப்பில் உள்ள இவ்வார்டின் மக்கள் தொகை, ஒரு வார்டின் சராசரி மக்கள் தொகையை விட குறைவாகவோ / கூடுதலாகவோ இருப்பின் அதற்கான காரணம்	10.80 % அதிகம் நீளமான தெருவாக உள்ளதால் பிரிக்க இயலவில்லை
9	குறிப்பு	

இடம் : மீஞ்சூர்
 தேதி : .12.2017

கையொப்பம்


 பெயர் : ப. யமுனா, எம்.ஏ.,
 பதவி : செயல் அலுவலர்
 மீஞ்சூர் பேரூராட்சி

இணைப்பு -2 (ஈ)

**மீஞ்சூர் தேர்வுநிலை பேரூராட்சி
வரைவு வார்டு மறுவரையறைக்கான (Delimitation) அறிக்கை**

மாவட்டத்தின் பெயர் : திருவள்ளூர்
பேரூராட்சியின் பெயர் : மீஞ்சூர்

1	வார்டு எண்	4
2	இவ்வார்டில் உள்ளடங்கிய பகுதிகளின் பெயர்கள்	பெஸ்டன் கிரம்டென் நகர் பிள்ளையார் கோவில் தெரு, புதுப்பேடு பெருமாள்கோவில் தெரு, புதுப்பேடு ஜெகஜீவன்ராம் தெரு
3	வார்டின் சாரசரி மக்கள் தொகை	1574
4	இவ்வார்டில் உள்ள கட்டடங்களின் எண்கள் (தெருவாரியாக)	பெஸ்டன் கிரம்டென் நகர் 1 முதல் 36 வரை பிள்ளையார் கோவில் தெரு, புதுப்பேடு 1 முதல் 146 வரை பெருமாள்கோவில் தெரு, புதுப்பேடு 1 முதல் 148 வரை ஜெகஜீவன்ராம் தெரு 1 முதல் 115 வரை
5	இவ்வார்டில் உள்ள வீடுகளின் எண்ணிக்கை (தெருவாரியாக)	<p>பெஸ்டன் கிரம்டென் நகர் கதவு எண். 561,342,22,22/1,3 அ,2,2/1,4,6,6/1,6/2,24,15,48, 6 அ,6 ஆ, 6எ,18,11,11/1,8,8/1,14/10,14/10 அ, 16/11,16/1 அ,16/11 ஆ,19,19/1,19/2,19/3,19/4,12,18,22,22/1. குடியிருப்புகளின் எண்ணிக்கை=36</p> <p>பிள்ளையார் கோவில் தெரு, புதுப்பேடு கதவு எண். 19,21,55,121,38,58,41/14,60,42 அ,20,20/1,22,24,45,105/ அ,105/ ஆ,66,67,101,102,14,15, 48,7/106,63,110,154,89,80,64,65,100,67,68,11/89,64,82,1 43,95,57, 98,38, 16 அ,13,13/1,7,7/1,5/9,5/9 ஆ,7,7/1 அ,5/3,5/3 அ,3,3/1,3/2,3 /3,49/1,4,89,445, 10,115,112,71/11,661,15,74,17,265,42,18,19,20,21,22,16,15,14 ,27/13,12,4,8,10,11,9/9,9/10,7 ஊ,7/2, 22/6,21,3,3/1,187,17/12,15/4,6,13/8,13/8 அ,10/12,12,9,151,18 ,18/1,17/1,177/2,3,4,3/6, 96,16,654,314,76,7/1 அ,18,41,63,21,22,103,24,25,898,452 ,33,15,123,74,3/4,65 ந, 561,4,154,80,4,80,2,65,68/1,69,40,40/1,40/2,40/3,40/4. குடியிருப்புகளின் எண்ணிக்கை=146</p>

5	இவ்வார்டில் உள்ள வீடுகளின் எண்ணிக்கை (தெருவாரியாக)	<p>பெருமாள்கோவில் தெரு, புதுப்பேடு கதவு எண். 1,1/1,79,14,15,20,96,34, 34/1,34/2,67,79,14,15,38,96,15/1,48,58,698,56,14,16,165,3 1,561,47,342,342/1, 89,2,46,65,66,67,68,79,79/1,79/2,48,96,97,6,151,19,28,26 9,56,458,16,16/1, 16/2,29,92,93,26,69,89,98/75,99,63,10,11,12,13,17,17/1,19, 9,21,75,75/1,75/2,561,45,154,152,52,24/1, 65,27,27/1,48,40,40/1,31,48,96,19,89,267,146,12,103,15,1 03,99,15/20,141,261,5/1,24௭,156, 48,98,96,152,156,258,261,342,3/4,3/5,3/6,3/7,3/8,3/9,40, 68,9,9/1,224௭/3,12/15,10, 7,8,9,10,224,224/1,224/2,224/3,224/4,224/5,224/6,224/ 7,224/8,224/9, 224/10,224/11,2,2/1,48,49,50,51,52,65,65/1. குடியிருப்புகளின் எண்ணிக்கை = 148</p> <p>ஜெகஜீவன்ராம் தெரு கதவு எண். 54,55,56,57,58,59,60,61,62,63,64,65,66,9,68,66,67,68,7 9,14,15, 28,96,15,48,154, 89, 80,64,65,4/5,7,6,6/1,5/13,5/13,11,22,17,17,19,19/1,22,23,27 ௭,25,46,6,486,27, 246,12,31,32,32/1,46,71,89,20,18,16,15,15/1,12,12/1,1,2,2௭, 3,56/4,56/4அ,10,10/1,6, 3,3/1,2,2/1,1/1,1/2,24,24/1,114,115,19,4/5,13,22,17,18,6/19, 6/19அ,21,16,561, 13,28,28/1,6/7,6/7அ,65,66,67,23,79,6,6/1,6/2,6,17,28/38, 28/39,17/1. குடியிருப்புகளின் எண்ணிக்கை = 115</p>
		மொத்த குடியிருப்பு எண்ணிக்கை - 445
6	இவ்வார்டின் எல்லைகள்	
	வடக்கு	கல்பாக்கம் கிராம பஞ்சாயத்து
	கிழக்கு	நந்தியம்பாக்கம் கிராம பஞ்சாயத்து
	தெற்கு	வார்டு எண். 18 பஜனை கோயில் தெரு (கொள்ளாட்டி)
	மேற்கு	வார்டு எண். 11 அன்பழகன் நகர்
7	இவ்வார்டின் மொத்த மக்கள் தொகை	1669
8	மீஞ்சூர் பேரூராட்சி உள்ளாட்சி அமைப்பில் உள்ள இவ்வார்டின் மக்கள் தொகை, ஒரு வார்டின் சராசரி மக்கள் தொகையை விட குறைவாகவோ / கூடுதலாகவோ இருப்பின் அதற்கான காரணம்	6.04 % அதிகம்
9	குறிப்பு	

இடம் : மீஞ்சூர்
தேதி : .12.2017

கையொப்பம்



பெயர் : ப. யமுனா, எம்.ஏ.,
பதவி : செயல் அலுவலர்
மீஞ்சூர் பேரூராட்சி

இணைப்பு -2 (ஈ)

**மீஞ்சூர் தேர்வுநிலை பேரூராட்சி
வரைவு வார்டு மறுவரையறைக்கான (Delimitation) அறிக்கை**

மாவட்டத்தின் பெயர் : திருவள்ளூர்

பேரூராட்சியின் பெயர் : மீஞ்சூர்


1	வார்டு எண்	5
2	இவ்வார்டில் உள்ளடங்கிய பகுதிகளின் பெயர்கள்	இந்திரா நகர் உடையார்பாளையம் கற்பக வினாயகர் நகர், புதுப்பேடு ஜீவானந்தம் தெரு செந்தில் நகர் ராமமூர்த்தி நகர்
3	வார்டின் சாரசரி மக்கள் தொகை	1574
4	இவ்வார்டில் உள்ள கட்டடங்களின் எண்கள் (தெருவாரியாக)	இந்திரா நகர் 1 முதல் 156 வரை உடையார்பாளையம் 1 முதல் 23 வரை கற்பக வினாயகர் நகர், புதுப்பேடு 1 முதல் 41 வரை ஜீவானந்தம் தெரு 1 முதல் 56 வரை செந்தில் நகர் 1 முதல் 156 வரை ராமமூர்த்தி நகர் 1 முதல் 15 வரை
5	இவ்வார்டில் உள்ள வீடுகளின் எண்ணிக்கை (தெருவாரியாக)	இந்திரா நகர் கதவு எண். 118,89,41,64,65,66,67,68,79,14,15,48,96,36/62,88,16 ,19,28,269,56,97,17,17/1,29,36,15,26,68, 101,59,103,63, 10,11,12,13, 14,15,16,17,18,19,20,21,22,561,38,39,40,111,89,80,64, 65,66,10,11,79,14,8,13/12,96,1,89,145,52,238,36,79,1 4,151,48,96,152, 40,98,96,4,48,17, 28,28/1,154,89,80,64,25, 24அ,24ஆ,68,79,14,153,48, 96,154,16,56,18,19,20,21,57,37,66,6,68,79,14,45,1அ/ 41ஆ,42,43,39,49,4/46,46அ, 46ஆ,53,54,55,56,57,58,59,13/56,61,62,63,64,63,67 ,69,58,59,60,14,153,48, 63,55,17,17/1,60/64,51,65,53,67,57,56,64,46/1,45,46 /2,48,49அ,50 குடியிருப்புகளின் எண்ணிக்கை=156 உடையார்பாளையம் கதவு எண். 2,6,16,12,21,3/4,13,7,10,11,15,79,21,73/24,68,48,56,22 ,80,22 குடியிருப்புகளின் எண்ணிக்கை = 23

5	இவ்வாட்டில் உள்ள வீடுகளின் எண்ணிக்கை (தெருவாரியாக)	கற்பக வினாயகர் நகர், புதுப்பேடு கதவு எண். 295,56/77,83,298,300/7,105,9,20,4,22,39,27,318,36 8/7,12,14,114,374,374/அ,19,145,271,182,3அ,151,561, 154,27,80,7,34,99,98,14,15,48,98,3/5,314,6,2 குடியிருப்புகளின் எண்ணிக்கை= 41
		ஜீவானந்தம் தெரு கதவு எண். 16,12,82,21,3/4,898,13,7,10,11,12,15,79,29,73/23,73/2 4,82,6,10/27,68,15அ15/எ,5,56,14,15/உ,165,72,561,4 7,47/1,80,22,66,51,68,79,67,72,63,15/எ,77,74,36,86 ,38,32,36/1,27,26,38,41,40,78 குடியிருப்புகளின் எண்ணிக்கை = 56
		செந்தில் நகர் கதவு எண். 10,11,12,60,59,17,50/54,21,47,44,58,12,64,66,67,79,1 4,15,9,18,16/1,89,238,19,68,79,15,96,18/ய,48,26,20,8 9,80,66,67,68,10,14,2,48,36,15/எ,11,17,7,20,20ய,21,2 2,44,1,67,68,79,15உ,48,96,48எ,48/1,50,51,52,53,21, 28,56,57,64,59,25/ய,61,17,63,64/எ,65/எ,66,58,68/ உ,66/1,67,68/எ,79,14,15வ,48,96,29,48/1,64,154,10, 10/1,9,68/ய,48/66,82,143,95,38,40,41,43,27/ய,25,13 ,17/18,19,189,246,151,65,78,49/ெ,71,89,445,10/ய,42, 92,113,661,15எ,16/1எ,110,265,42,18,191,52,21,22,23, 24,47,28,13,12,114,115,116,78,19,145,8,187,167,18ர,151 ,342,89,64,21,26,79,27,27உ,13 குடியிருப்புகளின் எண்ணிக்கை= 156
		ராமமூர்த்தி நகர் கதவு எண். 145,146,238,16,18,17,5எ,8,1,15,41, 40,38,198,163 குடியிருப்புகளின் எண்ணிக்கை= 15
		மொத்த குடியிருப்பு எண்ணிக்கை-447
6	இவ்வாட்டின் எல்லைகள்	
	வடக்கு	வார்டு எண். 3 கல்யாணசுந்தரம் தெரு
	கிழக்கு	வார்டு எண். 4 ஜெகஜீவன்ராம் தெரு
	தெற்கு	வார்டு எண். 11 பாலாஜி நகர்
	மேற்கு	இரயில்வே இருப்புபாதை
7	இவ்வாட்டின் மொத்த மக்கள் தொகை	1677

<p>8 மீஞ்சூர் பேரூராட்சி உள்ளாட்சி அமைப்பில் உள்ள இவ்வார்டின் மக்கள் தொகை, ஒரு வார்டின் சராசரி மக்கள் தொகையை விட குறைவாகவோ / கூடுதலாகவோ இருப்பின் அதற்கான காரணம்</p>	<p>6.54 % அதிகம்</p>
<p>9 குறிப்பு</p>	

இடம் : மீஞ்சூர்
தேதி : .12.2017

கையொப்பம்


பெயர் : ப. யமுனா, எம்.ஏ.,
பதவி : செயல் அலுவலர்
மீஞ்சூர் பேரூராட்சி

இணைப்பு -2 (ஈ)

மீஞ்சூர் பேரூராட்சி
வரைவு வார்டு மறுவரையறைக்கான (Delimitation) அறிக்கை

மாவட்டத்தின் பெயர்
பேரூராட்சியின் பெயர்

: திருவள்ளூர்
: மீஞ்சூர்

1	வார்டு எண்	6
2	இவ்வார்டில் உள்ளடங்கிய பகுதிகளின் பெயர்கள்	ஹேமச்சந்திரா நகர் 1 மற்றும் 2 வது தெரு ரத்னா அவென்யூ சி.எஸ்.எஸ்.செட்டி நகர் டி.பி.ஆர். நகர் ராஜம்மாள் நகர் விமலா நகர் தேவா அவென்யூ
3	வார்டின் சாரசரி மக்கள் தொகை	1574
4	இவ்வார்டில் உள்ள கட்டடங்களின் எண்கள் (தெருவாரியாக)	ஹேமச்சந்திரா நகர் 1 மற்றும் 2 வது தெரு 1 முதல் 117 வரை ரத்னா அவென்யூ 1 முதல் 56 வரை சி.எஸ்.எஸ்.செட்டி நகர் 1 முதல் 198 வரை டி.பி.ஆர். நகர் 1 முதல் 23 வரை ராஜம்மாள் நகர் 1 முதல் 32 வரை விமலா நகர் 1 முதல் 26 வரை தேவா அவென்யூ 1 முதல் 8 வரை
5	இவ்வார்டில் உள்ள வீடுகளின் எண்ணிக்கை (தெருவாரியாக)	ஹேமச்சந்திரா நகர் 1 மற்றும் 2 வது தெரு கதவு எண்.17/1,8,132ஏ,16,4,4/1, 6,6/1,21,22, 23,24,25,1,10/15,10/16,15,12,13,17,17ஏ,13/1,15/17,15/18,1,1 /1,2,2/1,6,3,3/1,0,3/9,3/10,6/4,6/5,14/6,14/7, 14/8, 14/9,7,8,8/1,8/2,8/3,96,15,6,6/1, 6/2,6/3,6/4,6 /5,6/6,6/7,6/8,6/9,6/10,6/11,6/12,6/13,6/14,6/15 ,228, 228/1,68,79,14,2,2/1,2/2,2/3,2/4,2/5 ,2/6,1,269,3,4,21,16,29,36,12,49. 11அ,96,11,63,7எப்,5,11,12,12/1,17,14,7,3,17,18,1,1/13,34/5 எ,38/8,9,26,27,1,10,65, 66,10,5,6,30,8,57,10,24/9 குடியிருப்புகளின் எண்ணிக்கை = 117 ரத்னா அவென்யூ கதவு எண். ,238,16,16/1, 1,1/1,79,79/1,79/2,48,50,15,48,98, 96,8அ,8ஆ,1அ,78,342,154,89,60,59, 40,71/43,67,70,79,47,15,48,47,64, 22,55/62,18,19,59,21,22,23,3,35, 35/1,43,14,11,48,8,6/47,5/73,71/2,50,51 குடியிருப்புகளின் எண்ணிக்கை = 56

5	இவ்வாட்டில் உள்ள வீடுகளின் எண்ணிக்கை (தெருவாரியாக)	<p>சி.எஸ்.எஸ்.செட்டி நகர் கதவு எண்.47,95,57,98,27/43,42,41,43,27அ,40, 40அ,35/38,29/16,37,189,246,15,16,78,19, 71,28,26,26,115,112,19,661,22,16, 17,19,17/7,13/6,56,20,21,22,23,24, 25,46,10அ,10எ,5,3,14,114,115,116, 78,1,145,3,3/1,4/2,167,7,7/1,54, 54அ,54ஆ,89,80,64,55எ,180,65/17,79,14, 48,14அ,27,14அ,10,314,65,14,15/1,16, 65/17,18,19,20,21,22,27,24,25,2, 2,10/11,48,123,7,121,121/1,154,8,9, 154,11,12,64,65,6/9,68,7,24/10,24/11, 151,48,52,156,17,34,35,79,55, 16, 44,96,17,16,5,698,56,14,57,165, 56,561,63,342,35,59,80,81,82,66, 67,19,79,39,153,48,49,158,6,18, 19,28,269,31,458,17,16,9,9/1,15, 26,1,89,59,15,17அ,4,4ஆ,12,13, 14,1,16,17,18,19,20,21,22,561, 342,154,89,80,64,65,66,67,68,26 128/1,48,96,13,8,12,146,146/1,146/2 குடியிருப்புகளின் எண்ணிக்கை = 198</p>
		<p>டி.பி.ஆர். நகர் கதவு எண். 4,53,54,15/1,56,57,810,10அ,3/24, 40,12,77,29,66,42,107/32,59,67,43, 5அ,42,6,48 குடியிருப்புகளின் எண்ணிக்கை = 23</p>
		<p>ராஜம்மாள் நகர் கதவு எண். 1ஆ/6,24,3/255,256/5,பிளட் எண்.258,8,பிளாட் எண்.266,பிளாட் எண்..266/1,264,263,1,269,272,273,282,280,280/1,279 ,278,40,4,153,11,281,பிளாட் எண்..285,9/5,பிளாட் எண்..286, 24,189,30,294,293 குடியிருப்புகளின் எண்ணிக்கை = 32</p>
		<p>விமலா நகர் கதவு எண். 293/1,26/4,89,295,56/77, 297,83,பிளாட் எண்..298,39,300/7,105,9,105,9,14, 304/6,204,222,39,10,பிளாட் எண்.296,27,பிளாட் எண்.318,368/7,12, 14 குடியிருப்புகளின் எண்ணிக்கை = 26</p>
		<p>தேவா அவென்யூ கதவு எண். 71/3,70,1,258,166,342,200,202 குடியிருப்புகளின் எண்ணிக்கை= 8</p>
		<p>மொத்த குடியிருப்பு எண்ணிக்கை -460</p>
6	இவ்வாட்டின் எல்லைகள்	

	வடக்கு	வார்டு எண். 1 சாமியார்மடம்
	கிழக்கு	இரயில்வே இருப்புபாதை
	தெற்கு	வார்டு எண். 12 முரளி நகர்
	மேற்கு	வார்டு எண். 9 பக்தவச்சலம் தெரு
7	இவ்வார்டின் மொத்த மக்கள் தொகை	1726
8	மீஞ்சூர் பேரூராட்சி உள்ளாட்சி அமைப்பில் உள்ள இவ்வார்டின் மக்கள் தொகை, ஒரு வார்டின் சராசரி மக்கள் தொகையை விட குறைவாகவோ / கூடுதலாகவோ இருப்பின் அதற்கான காரணம்	9.66 % அதிகம்
9	குறிப்பு	

இடம் : மீஞ்சூர்
தேதி : .12.2017

கையொப்பம்



பெயர் : ப. யமுனா, எம்.ஏ.,
பதவி : செயல் அலுவலர்
மீஞ்சூர் பேரூராட்சி

இணைப்பு -2 (ஈ)

மீஞ்சூர் பேரூராட்சி
வரைவு வார்டு மறுவரையறைக்கான (Delimitation) அறிக்கை

மாவட்டத்தின் பெயர்
பேரூராட்சியின் பெயர்

: திருவள்ளூர்
: மீஞ்சூர்

1	வார்டு எண்	7
2	இவ்வார்டில் உள்ளடங்கிய பகுதிகளின் பெயர்கள்	பெருமாள்கோவில் தெரு குளக்கரை ஐயப்பன் கோவில் தெரு தேரடி தெரு ஈஸ்வரன் கோவில் தெரு வள்ளளார் தெரு
3	வார்டின் சாரசரி மக்கள் தொகை	1574
4	இவ்வார்டில் உள்ள கட்டடங்களின் எண்கள் (தெருவாரியாக)	பெருமாள்கோவில் தெரு 1 முதல் 60 வரை குளக்கரை 1 முதல் 45 வரை ஐயப்பன் கோவில் தெரு 1 முதல் 48 வரை தேரடி தெரு 1 முதல் 146 வரை ஈஸ்வரன் கோவில் தெரு 1 முதல் 45 வரை வள்ளளார் தெரு 1 முதல் 98 வரை
5	இவ்வார்டில் உள்ள வீடுகளின் எண்ணிக்கை (தெருவாரியாக)	<p>பெருமாள்கோவில் தெரு கதவு எண். 114,373,373/அ,2,19,145,21,182,3அ,1, 2,151,561,4,154,27,80,7,பிளாட் எண்.34,116, 99,98,61,14,15,48,79/1,79/2,98,3/5, 314,6,22,2,16,12,9,82,10,21, 14, 49/1,15,77,3/4,898,5,13,3/4,5/6, 7,8அ,10,11,12,13,89,4,11,16 குடியிருப்புகளின் எண்ணிக்கை = 60</p> <p>குளக்கரை கதவு எண். 18,18/1,19,79,21,73/23,73/24,25,82,83 10/27,68,79,31,15,48,15,698,56,14 165,72,561,47,47/1,49,89,80, 22,22/53, 66,51,68,79,14,67,69,30/71,6,77,184,64,87,87/1,8 4. குடியிருப்புகளின் எண்ணிக்கை = 45</p> <p>ஐயப்பன் கோவில் தெரு கதவு எண். 35,74,36,86,86/138,32,36,27,26,26/1, 38,41,41/1,40,78,10,11,12,64,47, 60,59,17,50/54,54,20,21,47,55,44, 57,58,36,64,66,67,8,79 குடியிருப்புகளின் எண்ணிக்கை = 48</p>

5	இவ்வாட்டில் உள்ள வீடுகளின் எண்ணிக்கை (தெருவாரியாக)	தேரடி தெரு கதவு எண். 89,1/17,1/17 அ,238,16,21/24,21/25,68,79,79 அ 14,15,96,48,9,96,26,26/1,26,18, 18 அ,20,89,80,64,65,66,67,68,69, 14,2,48,36,17,7,20,20/1,21,22, 44,1,67,68,79,47,15,48,96,11, 48,48/1,50,51,52,53,21,22,56, 57, 64,59,25/ அ,61,17,63,64,65,66,58, 79,14,15,48,96,20, 82,143,95,57, 48,154,57,80,64,10,10/1,9,68,64, 65,46/66,98,38,40,41,43,27 அ,25,13, 6,17/18,19,246,65,78,49,23,71,89, 445,10,42,113,661,110,265,42,18,19, 52,21,22,23,24,47,47/1,28,114,115, 116,78,19,145,8,114,187,167,18,151,,68,90/15,111,109 ,105/9,103 குடியிருப்புகளின் எண்ணிக்கை. = 146
		ஈஸ்வரன் கோவில் தெரு கதவு எண். 4,342, பிளாட் எண்..191,89, பிளாட் எண்.46, 64, பிளாட் எண்.108 ,30,21,26, 79,27 அ,27,27 ஆ,27ஊ,13,25,314,315,65, 14,33, 9/1,15/1,19,32,88,87/30,11,11/2, 11/2,பிளாட் எண்.1,2/3,பிளாட் எண்.3,பிளாட் எண்4,4/7,23,10,24 அ,17, 17/1,289,154,89,18 குடியிருப்புகளின் எண்ணிக்கை = 45
		வேளாளர் தெரு கதவு எண். 85/1,28,21,22,23,21/25,19/1,14,19/2,2, 4/29,8,5,34,14,11,11/1,37/9,37/8,38, 342,30 அ,31,32,33,33,33,67,4/34,3/34, 3/35,17,17/1,4,1,6,19,28,269,1/1, 17,8/9,8/10,8,6/22,6/23,10/4,2,76/10,76/11, 76/12,76/13,11,6/9,18,1/1,20,21,46,47, 48,154,50,44,52,12/21,11/1,2,13/14,14, 1,274,96,89,145,365,5,361,பிளாட் எண்..328, 9,337,335,358,335,48,பிளாட் எண்.353,பிளாட் எண்.27,28,,27, 28 அ,156,1 அ/20,561,342,22,22/1,3 ஆ குடியிருப்புகளின் எண்ணிக்கை = 98
		மொத்த குடியிருப்பு எண்ணிக்கை - 442
6	இவ்வாட்டின் எல்லைகள்	
	வடக்கு	வார்டு எண்.1 டி.எச்.ரோடு
	கிழக்கு	வார்டு எண்.1 சாமியார் மடம்
	தெற்கு	வார்டு எண்.9 பக்தவச்சலம் தெரு

	மேற்கு	வார்டு எண்.8 ஏரிக்கரை
7	இவ்வார்டின் மொத்த மக்கள் தொகை	1658
8	மீஞ்சூர் பேரூராட்சி உள்ளாட்சி அமைப்பில் உள்ள இவ்வார்டின் மக்கள் தொகை, ஒரு வார்டின் சராசரி மக்கள் தொகையை விட குறைவாகவோ / கூடுதலாகவோ இருப்பின் அதற்கான காரணம்	5.34 % அதிகம்
9	குறிப்பு	---

இடம் : மீஞ்சூர்
தேதி : .12.2017

கையொப்பம்



பெயர் : ப. யமுனா, எம்.ஏ.,
பதவி : செயல் அலுவலர்
மீஞ்சூர் பேரூராட்சி

இணைப்பு -2 (ஈ)

மீஞ்சூர் பேரூராட்சி
வரைவு வார்டு மறுவரையறைக்கான (Delimitation) அறிக்கை

மாவட்டத்தின் பெயர்
பேரூராட்சியின் பெயர்

: திருவள்ளூர்
: மீஞ்சூர்


1	வார்டு எண்	8
2	இவ்வார்டில் உள்ளடங்கிய பகுதிகளின் பெயர்கள்	சூர்யா நகர் சூர்யா நகர் விரிவாக்கம் குருராகவேந்திரா நகர் வரதராஜபுரம் டி.வி.எஸ்.நகர் வேதம்மாள் நகர் ரங்கா அபென்யூ கமலம்மாள் நகர் ஜெயலக்ஷ்மி நகர் ஏரிக்கரை
3	வார்டின் சாரசரி மக்கள் தொகை	1574
4	இவ்வார்டில் உள்ள கட்டடங்களின் எண்கள் (தெருவாரியாக)	சூர்யா நகர் 1 முதல் 85 வரை சூர்யா நகர் விரிவாக்கம் 1 முதல் 79 வரை குருராகவேந்திரா நகர் 1 முதல் 35 வரை வரதராஜபுரம் 1 முதல் 40 வரை டி.வி.எஸ்.நகர் 1 முதல் 35 வரை வேதம்மாள் நகர் 1 முதல் 40 வரை ரங்கா அபென்யூ 1 முதல் 4 வரை கமலம்மாள் நகர் 1 முதல் 45 வரை ஜெயலக்ஷ்மி நகர் 1 முதல் 55 வரை ஏரிக்கரை 1 முதல் 12 வரை
5	இவ்வார்டில் உள்ள வீடுகளின் எண்ணிக்கை (தெருவாரியாக)	சூர்யா நகர் கதவு எண். 4,பிளாட் எண்..6,24,15,48,6,18,பிளாட் எண்..11,8/1.,14/10, 16/11,19,19/1,19/2,19/3,19/4,12,18,22,22/1, 24/17,பிளாட் எண்..364,19,21,55,121,38,58,41/14,60, 42அ,20,20/1,22,24,45,105/அ,105/ஆ,66, 67,101,102,14,15,48,7/106,63,110,154, 89,80,64,65,100,67,68,11/89,64,82, 143,95,57,98,38,16அ,13,5/9,5/10,7, 7/1,5/3,49/1,4,89,445,10,115,112,71/11, 661,74,17,265,42 குடியிருப்புகளின் எண்ணிக்கை = 85

5	இவ்வாட்டில் உள்ள வீடுகளின் எண்ணிக்கை (தெருவாரியாக)	<p>சூர்யா நகர் விரிவாக்கம் கதவு எண். 27/13,12,4,8,10,11,22/6,21,3,3/1, 187,17/1,15/4,6,13/8,10/12,12,9,17/1,17,7/2, 3,4,3/6,96,15,16,654,314,7,7/1, 41,63,21,22,103,24,25,898,452,33, 123,74,3/4,65 பி,561,4,154,80,4,80, 2,65,66,79,20,96,34,34/1,67,79, 38,96,48,58,698,56,165,31,561,47 342,89,2,46,65,66,67,68, 79 குடியிருப்புகளின் எண்ணிக்கை =79</p>
		<p>குருகாவேந்திரா நகர் கதவு எண். 96,6,19,28,269,56,458,29,92,93, 26,69,89,98/75,89,63,561,45,154,பி.எண்.152, 52,24/1,65,27,27/1,48,40,40/1,31,48, 96,15,89,267,146 குடியிருப்புகளின் எண்ணிக்கை = 35</p>
		<p>வரதராஜபுரம் கதவு எண். 14,261,5/1,24எ,15,48,98,96,152,156, 258,261,342,3/4,3/5,3/6,3/7,3/8,3/9,68, 9,9/1,224பி/3,12/15,10,224,224/1,224/2,224/3,224/4 224/5,224/6,224/7,224/8,224/9,224/10,224/11,2,2/1 ,48 குடியிருப்புகளின் எண்ணிக்கை = 40</p>
		<p>டி.வி.எஸ்.நகர் கதவு எண். 18/1,16/20,17/22,24,85,,2,2/1,18,19,20,51,52,65,54,55, 56,57,58,59,60,61,62,63,64,65,66,9,68,66,67,68,69, 70,72,75 குடியிருப்புகளின் எண்ணிக்கை = 35</p>
		<p>வேதம்மாள் நகர் கதவு எண்.68,79,14,15,28,96,15, 48,154,89, 80,64,65,4/5,7,6,6/1,5/13, 5/14,11, 22,17,17/1,19,19/1,22,23,27எ,25,46, 6,48,6/1,27,246,பிலாட் எண்.12,31,32,32/1,46 குடியிருப்புகளின் எண்ணிக்கை = 40</p>
<p>ரங்கா அவென்பூ கதவு எண். 8/1,8/2,8/3,96 குடியிருப்புகளின் எண்ணிக்கை = 4</p>		

5	இவ்வாட்டில் உள்ள வீடுகளின் எண்ணிக்கை (தெருவாரியாக)	கமலம்மாள் நகர் கதவு எண். 71,89,20,12/1,2௭,3,56/4,56/4,10,10/1, 6,3,3/1,2,2/1,1/1,1/2,24,24, 114,115,19,4/5,13,22,17,18,6/19,6/20, 21,16,561,13,28,28/1,6/7, 6/8,65,66,80,86,87,85,89 குடியிருப்புகளின் எண்ணிக்கை = 45
		ஜெயலக்ஷ்மி நகர் கதவு எண். 67,23,79,6,6/1,6/2,17,28/38,28/39,8, 132௭,17௭,13/1,2/1,6,3,3/1,30,3/9.3/10, 6/4,6/5,14/6,14/7,14/8,14/9,7,8,6,6/1, 228,229,68,79,14,2,2/1,2/2,2/3,2/4, 2/5,2/6,1,269,3,4,21,16,29,36, 12,49,11,96,11 குடியிருப்புகளின் எண்ணிக்கை = 55
		ஏரிக்கரை கதவு எண். 11,12, 12/1,17,14,7,3,17,18,1,1/1,3 குடியிருப்புகளின் எண்ணிக்கை = 12
		மொத்த குடியிருப்பு எண்ணிக்கை - 430
6	இவ்வாட்டின் எல்லைகள்	
	வடக்கு	வார்டு எண். 1 ஜவகர் நகர்
	கிழக்கு	வார்டு எண். 9 லால் பகதூர் சாஸ்திரி தெரு
	தெற்கு	வார்டு எண். 13 ஆர்.ஆர்.பாளையம்
	மேற்கு	நாலூர் கிராம பஞ்சாயத்து
7	இவ்வாட்டின் மொத்த மக்கள் தொகை	1613
8	மீஞ்சூர் பேரூராட்சி உள்ளாட்சி அமைப்பில் உள்ள இவ்வாட்டின் மக்கள் தொகை, ஒரு வாட்டின் சராசரி மக்கள் தொகையை விட குறைவாகவோ /	2.48 % அதிகம்
9	குறிப்பு	---

இடம் : மீஞ்சூர்
தேதி : .12.2017

கையொப்பம்


பெயர் : ப. யமுனா, எம்.ஏ.,
பதவி : செயல் அலுவலர்
மீஞ்சூர் பேரூராட்சி

இணைப்பு -2 (ஈ)

மீஞ்சூர் பேரூராட்சி
வரைவு வார்டு மறுவரையறைக்கான (Delimitation) அறிக்கை

மாவட்டத்தின் பெயர்
பேரூராட்சியின் பெயர்

: திருவள்ளூர்
: மீஞ்சூர்

1	வார்டு எண்	9
2	இவ்வார்டில் உள்ளடங்கிய பகுதிகளின் பெயர்கள்	லால்பகதூர் சாஸ்திரி தெரு 1 முதல் 3 வரை பக்தவச்சலம் தெரு லட்சுமிபுரம் 2வது காலனி லட்சுமிபுரம் மெயின் ரோடு
3	வார்டின் சாரசரி மக்கள் தொகை	1574
4	இவ்வார்டில் உள்ள கட்டடங்களின் எண்கள் (தெருவாரியாக)	லால்பகதூர் சாஸ்திரி தெரு 1 முதல் 3 வரை 1 முதல் 163 வரை பக்தவச்சலம் தெரு 1 முதல் 88 வரை லட்சுமிபுரம் 2வது காலனி 1 முதல் 90 வரை லட்சுமிபுரம் மெயின் ரோடு 1 முதல் 52 வரை
5	இவ்வார்டில் உள்ள வீடுகளின் எண்ணிக்கை (தெருவாரியாக)	லால்பகதூர் சாஸ்திரி தெரு 1 முதல் 3வரை கதவு எண். 63,7எப்,5, 4/5எ,38/8,9,26,27,6/2,6/3,6/4,6/5,6/6, 6/7,6/8,6/9,6/10,6/11,1,65,66,10,5 6,30,8,57.10,24/9,145,146,238,16, பி.எண். 18,17,5ஏ,பி.எண்.8,1,15,பி.எண்.41,40,38,1 98, 163,71/3,70,1,258,166,342,200,202,184, 64,87,87/1,84,68,90/15,111,109,105/9,103, 157,173,பி.எண்.172,18/155,154,151,21,149/12,23,11 5, 210,68,134,14,112,48,1,35,49,49/1, 225,18/1,23,5/1,4,3,60,355,62,63, 65,358,67, 360,362,366/172,37,374,173பி,43, 378,380,48,384,53/173ஐ,26,26/1,26/2,26/3,26/4 , 26/5,26/6,26/7,26/8,26/9,26/10,26/11,26/12,26/1 3,26/14, 26/15,26/16,26/17,26/18,26/19,6,392/1,200பி,392 /3,392/4, 392/5,392/6,63,63/1,65,67,67/1,67/2,396/18,59, 59ஏ,400,400/1,400/2,400/3,400/4,400/5,400/6, 400/7,402/1, 404,404/1,404,167,18,151,561,342,78,89 குடியிருப்புகளின் எண்ணிக்கை = 163

5	இவ்வாட்டில் உள்ள வீடுகளின் எண்ணிக்கை (தெருவாரியாக)	<p>பக்தவச்சலம் தெரு கதவு எண். 85,408/5,65,66,67,68,79,14,416/1,48, 96,223,416,48/1,314,223/1,426,426/1,426/2,426/ 3, 426/4,426/5,24,25,898,452,101,102,103,104, 105,106,107,108,109,110,65,66,67,68, 121,121/1,121/2,121/3,121/4,121/5,121/6,121/7,121/8,1 21/9, 438,438/1,438/2,438/3,438/4,438/5,444/4,80,6 4,65, 66,30,448எப்,79,14,450,450/1,452,452/1,452/2, 452/3,452/4,453,453,239/314,89,463,463/1,464 ,66 67,466/1,466/2,466/4,466/3,467,467/1,467/2 குடியிருப்புகளின் எண்ணிக்கை = 88</p>
		<p>லட்சுமிபுரம் 2வது காலனி கதவு எண். 70,79,47,15,48, 47,64,22,55/62,18,19,59,21,22,23,3,35,35/1,43,14 ,11,48,8, 6/47,5/73,71/2,50,51,4,53,54,15/1,56,57,8அ,10,10 அ,3/24,-,40,12,77,29,66,42,107/6,24,3/255,256/5 ,பிளாட் எண்.258,8,பிளாட் எண்.266,பிளாட் எண்..266/1,அ264,263,1/1,269,272,273, 282,280,280 ஆ,279,278,40,4,153,1/1அ,281,பிளா ட் எண்..285,பிளாட் எண்..286,24,189,30,294,293,293/1, 40,26/4,.41/20,89,295,56/77,297,83பிளாட் எண்.298,39,30/7,105,9,105/1அ,9/1, 14,304/6,20,4,22 குடியிருப்புகளின் எண்ணிக்கை= 90</p>
		<p>லட்சுமிபுரம் மெயின் ரோடு கதவு எண். 16,12,82,21,3/4,898,13,7,10,11,12,15,79,29,73/23,7 3/24,82,6,10/27,68,15ய,15/எ,5,56,14,15/உ,165,72 ,561,47,47/1,80,22,66,51,68,79,67,72,63,15/ன,77, 74,36,86,38,32,36/1,27,26,38,41 குடியிருப்புகளின் எண்ணிக்கை= 52</p>
		<p>வீட்டின் மொத்த எண்ணிக்கை - 393</p>

6	இவ்வாட்டின் எல்லைகள்	
	வடக்கு	வார்டு எண். 7 தேரடி தெரு
	கிழக்கு	வார்டு எண். 6 ஹேமச்சந்திரா நகர்
	தெற்கு	வார்டு எண். 13 எடப்பாளையம்
	மேற்கு	வார்டு எண். 8 சூரியா நகர்
7	இவ்வாட்டின் மொத்த மக்கள் தொகை	1474
8	மீஞ்சூர் பேரூராட்சி உள்ளாட்சி அமைப்பில் உள்ள இவ்வாட்டின் மக்கள் தொகை, ஒரு வார்டின் சராசரி மக்கள் தொகையை விட குறைவாகவோ / கூடுதலாகவோ இருப்பின் அதற்கான காரணம்	-6.35 % குறைவு
9	குறிப்பு	

இடம் : மீஞ்சூர்

கையொப்பம்



பெயர் : ப. யமுனா, எம்.ஏ.,
பதவி : செயல் அலுவலர்
மீஞ்சூர் பேரூராட்சி

இணைப்பு -2 (ஈ)

மீஞ்சூர் பேரூராட்சி
வரைவு வார்டு மறுவரையறைக்கான (Delimitation) அறிக்கை

மாவட்டத்தின் பெயர்
பேரூராட்சியின் பெயர்

: திருவள்ளூர்
: மீஞ்சூர்

1	வார்டு எண்	10
2	இவ்வார்டில் உள்ளடங்கிய பகுதிகளின் பெயர்கள்	டி.எச்.ரோடு காந்தி ரோடு டி.கே.ஆர்.ரோடு டி.வி.எஸ்.ரோடு மணிகண்டன் அவென்யூ வி.ஆர்.பி. நகர் ஸ்ரீதேவி நகர் ரகேஷ் சர்மா நகர்
3	வார்டின் சாரசரி மக்கள் தொகை	1574
4	இவ்வார்டில் உள்ள கட்டடங்களின் எண்கள் (தெருவாரியாக)	டி.எச்.ரோடு 1 முதல் 90 வரை காந்தி ரோடு 1 முதல் 11 வரை டி.கே.ஆர்.ரோடு 1 முதல் 111 வரை டி.வி.எஸ்.ரோடு 1 முதல் 153 வரை மணிகண்டன் அவென்யூ 1 முதல் 6 வரை வி.ஆர்.பி. நகர் 1 முதல் 25 வரை ஸ்ரீதேவி நகர் 1 முதல் 17 வரை ரகேஷ் சர்மா நகர் 1 முதல் 18 வரை
5	இவ்வார்டில் உள்ள வீடுகளின் எண்ணிக்கை (தெருவாரியாக)	டி.எச்.ரோடு கதவு எண். 28,5,7,7/1,6,8,96,22, 67,30,9/5,2,314,65,14,15,33,15, 15/1,19,32,88,87/30,11,11/2,11/2,1, 2/3,3,3அ,4/7,23,10,24அ,17,17/1, 289,154,89,16/20,17/22,24,85,85/1, 28,21,22,23,21/25,19/1,14,19/1,2,4/29, 38,342,30அ,31,31,32,33,33,67, 4/34,3/34,3/34,17,17/1,4,1,6,19,8,269, 1/1,17,5,6/9,18,1/1,20,21,46,47,48,154, 50,44,52,12/21, குடியிருப்புகளின் எண்ணிக்கை=90 காந்தி ரோடு கதவு எண். 23,165,27அ,19,18,18/1,154,18,16,17,9/1,10 குடியிருப்புகளின் எண்ணிக்கை = 11

5

இவ்வார்டில் உள்ள வீடுகளின் எண்ணிக்கை
(தெருவாரியாக)

டி.கே.ஆர்.ரோடு

கதவு எண். 32/36,1,12,79, 14,1,31,96,46,
25,20,1/1,1/2,72,72/2,3,4,63, 15,68,8,59,
8,22,10,11,12,11,11/1,2,1,3,59,3,33/51,
26,26 அ,6,68,1,10,11,12,17,5/58,
7/24,22,561,342,154,11,11அ,13,
49,14,14,44/15,15,1,29,28,13/24,23,
20,238,16,21,21/1,21/2,21/3,21/4,21/5,21/6,
25,12,48,9,34,12 அ,156,1,35 அ,1அ,
35 அ,2,2/1,2/2,2/3,4,4/1,31/8,31/9,40
31/8,5,6,26/8,10,8 அ,20,24,22,25,
25/1,19,19/1,19/2,19/3,67,22,6,27,15,16
குடியிருப்புகளின் எண்ணிக்கை= 111

டி.வி.எஸ்.ரோடு

கதவு எண். 374,96,4,52,53,54,527,
533,326,57,17,535,60,551,551/1,551/2,
551/3,551/4,551/5,551/6,553,552,67,
345,345/1,345/2,48,516,517,518,516/1,
48,516/2,516/3,65,66,67,68,555,371,
555/1,550,550/1,550/2,550/3,544,545,542,5
41,540,390,537,395,395/1,246,529,
65,402,49,3,1,2,445,5, 115,18,113, 661,
18,16,13,10,8,18,1,20,8,8/1,9,9/1,10,13,
13,14,11,3,8,7,5,4,1,6,1,21,11,1,16,16/1,2,561,
1,1/1,1/2,2,3,5,8,6,68,79,14,4,16/10, 5 அ,17,
8/8,10,20,20/1,7,12,10,10/1,9,19,20,6,1,23,2/56
,1/1,1,452,4,74,6,6/1,3,342,19,89,80,64,
65,15,15/1,16,16/1,14,21,22,23,24
குடியிருப்புகளின் எண்ணிக்கை=153

மணிகண்டன் அவென்யூ

கதவு எண். 55,56,54,52,59,63,64,68
குடியிருப்புகளின் எண்ணிக்கை= 6

வி.ஆர்.பி. நகர்

கதவு எண். 467/3,467/4,18,19,21,439,
134,437,435,56,431,229,427/1,427/2,
66,67,68,66,67,68,79,14,15,16,17
குடியிருப்புகளின் எண்ணிக்கை= 25

ஸ்ரீதேவி நகர்

கதவு எண். 96,66,28,68,28,27,20/21,17,
48,9,32,56,165,56,24,22,154
குடியிருப்புகளின் எண்ணிக்கை= 17

ரகேஷ் சர்மா நகர்

கதவு எண். 65,66,67,68,13,9,6,3,1,55,
6,7,50,10,12,458,17,14
குடியிருப்புகளின் எண்ணிக்கை= 18

வீட்டின் மொத்த எண்ணிக்கை-431

6	இவ்வார்டின் எல்லைகள்	
	வடக்கு	வார்டு எண். 6 ஹேமச்சந்திரா நகர்
	கிழக்கு	வார்டு எண். 6 ரத்னா அவென்யூ
	தெற்கு	வார்டு எண். 12 முரளி நகர்
	மேற்கு	வார்டு எண். 8 லட்சுமிபுரம் காலனி
7	இவ்வார்டின் மொத்த மக்கள் தொகை	1617
8	மீஞ்சூர் பேரூராட்சி உள்ளாட்சி அமைப்பில் உள்ள இவ்வார்டின் மக்கள் தொகை, ஒரு வார்டின் சராசரி மக்கள் தொகையை விட குறைவாகவோ / கூடுதலாகவோ இருப்பின் அதற்கான காரணம்	2.73 % அதிகம்
9	குறிப்பு	

இடம் : மீஞ்சூர்
தேதி : .12.2017

கையொப்பம்



பெயர் : ப. யமுனா, எம்.ஏ.,
பதவி : செயல் அலுவலர்
மீஞ்சூர் பேரூராட்சி

இணைப்பு -2 (ஈ)

**மீஞ்சூர் பேரூராட்சி
வரைவு வார்டு மறுவரையறைக்கான (Delimitation) அறிக்கை**

மாவட்டத்தின் பெயர் : திருவள்ளூர்
பேரூராட்சியின் பெயர் : மீஞ்சூர்

1	வார்டு எண்	11
2	இவ்வார்டில் உள்ளடங்கிய பகுதிகளின் பெயர்கள்	வி.ஆர்.பி.நகர் பாலாஜி நகர் அன்பழகன் நகர் திருமுருகன் நகர் காயத்திரி நகர்
3	வார்டின் சாரசரி மக்கள் தொகை	1574
4	இவ்வார்டில் உள்ள கட்டடங்களின் எண்கள் (தெருவாரியாக)	வி.ஆர்.பி.நகர் 1 முதல் 46 வரை பாலாஜி நகர் 1 முதல் 105 வரை அன்பழகன் நகர் 1 முதல் 168 வரை திருமுருகன் நகர் 1 முதல் 6 வரை காயத்திரி நகர் 1 முதல் 37 வரை
5	இவ்வார்டில் உள்ள வீடுகளின் எண்ணிக்கை (தெருவாரியாக)	வி.ஆர்.பி.நகர் கதவு எண். 20,80,64,14/1,1/2,3,24,6,89, 59,89/1,66,56,50,53,8,10,9,64,65,1, 2,20,5,12/21,3,3/1,7,7/1,146,147,17,3/12, 4,4/1,5,85,42,36,25,18,238,9,9/1,3,9/2,22, குடியிருப்புகளின் எண்ணிக்கை =46 பாலாஜி நகர் கதவு எண். 11/1,13/14,14,1,27496,89, 145,365,5,361,328,9,337,335,358, 355,48,353, 27,28,27,156,1அ/20,561, 342,22,22/1,3அ,2,2/1,4,24,48, 8/1,14/10, 12,18,22,22/1,24/17, 364,19,21,55,121,38, 58,41/14,60,42அ, 20,20/1,22,24,45, 105/அ,105/அ,66,67,101,102,14,15,48, 7/106,63,110,154,89,80, 64,65,100,67, 68,11/89,64,82,143,95,57,98,38,16அ, 13,49/1,89,445,10,115,112,71/11,661,74, 17,265,42,18,19,20,21,22, குடியிருப்புகளின் எண்ணிக்கை= 105

5	இவ்வாட்டில் உள்ள வீடுகளின் எண்ணிக்கை (தெருவாரியாக)	அன்பழகன் நகர் கதவு எண். 8,10,11,9/9,22/6,21,3,3/1,187,17/1, 15/4,6,13/8,13/9,10/12,12,9,18,18/1,17/1,17,7/2, 3,4,3/6,96,16,654,314,7,7/1,41,63,21, 22,103, 24,25,898,452,33,123,74,3/4,65அ, 561,4, 154,80,65,66,79,96,34,34/1,67,68,79, 38,96, 48,58,698,56,165,31,561,47,342,89,2,46, 65,66,67,68,79,48,96,6,19,28,269,56, 458, 16,29,92,93,26,69,89,98/75,89,63,10,11, 12, 13,14,15,16,17,17/1,19,9,21,561,45,154,52,24/1, 65,27,27/1,48,40,40/1,31,48,96, 15/1,89, 267,146,12,103,103,99,14,5/1,24அ,15/2, 48,98,96,152,306,323,27/7,27/8,90அ,12, 19,116,65,80,43,372,29,30,9/5,5அ,15/4,16/11, 16/12,16/13,21,7/8,17/1,14,14/16,36,16,14,27/13, 12,4,11,5,25. குடியிருப்புகளின் எண்ணிக்கை = 168
		திருமுருகன் நகர் கதவு எண். 14,36,36/1,36/2,55,8 குடியிருப்புகளின் எண்ணிக்கை= 6
		கயத்திரி நகர் கதவு எண். 23,2,5,5/1,10அ,11,65,9,6,6/1, 6/2,4,11,96,12,16,5,6/16,6/1,14,.6,:8,4,56,55, 54,.3,45,3/39,5,31,18,50,14,25,25/1,32 குடியிருப்புகளின் எண்ணிக்கை= 37
		வீட்டின் மொத்த எண்ணிக்கை - 362
6	இவ்வாட்டின் எல்லைகள்	
	வடக்கு	வார்டு எண். 5 ஜீவானந்தம் தெரு
	கிழக்கு	வார்டு எண். 4 பெஸ்ட் கிராம்டன் நகர்
	தெற்கு	வார்டு எண். 18 பஜனை கோவில் தெரு (கொள்ளட்டி)
	மேற்கு	இரயில்வே இருப்பு பாதை
7	இவ்வாட்டின் மொத்த மக்கள் தொகை	1358
8	மீஞ்சூர் பேரூராட்சி உள்ளாட்சி அமைப்பில் உள்ள இவ்வாட்டின் மக்கள் தொகை, ஒரு வார்டின் சராசரி மக்கள் தொகையை விட குறைவாகவோ / கூடுதலாகவோ இருப்பின் அதற்கான காரணம்	-13.72 % குறைவு வார்டுகளுக்கிடையே இரயில்வே இருப்புபாதை உள்ளதால் பிரிக்க இயலவில்லை
9	குறிப்பு	

இடம் : மீஞ்சூர்
தேதி : .12.2017

கையொப்பம்

பெயர் : ப. யமுனா, எம்.ஏ.,
பதவி : செயல் அலுவலர்
மீஞ்சூர் பேரூராட்சி

இணைப்பு -2 (ஈ)

மீஞ்சூர் பேரூராட்சி

வரைவு வார்டு மறுவரையறைக்கான (Delimitation) அறிக்கை

மாவட்டத்தின் பெயர்
பேரூராட்சியின் பெயர்

: திருவள்ளூர்
: மீஞ்சூர்

1	வார்டு எண்	12
2	இவ்வார்டில் உள்ளடங்கிய பகுதிகளின் பெயர்கள்	<p>சுரக்காய் சாமி நகர் டி.எச்.ரோடு முரளி நகர் பச்சையம்மன் நகர் 1 முதல் 3 வரை பாரதி நகர் (திருவள்ளூவர் சாலை) பாரதி நகர் (வா.ஊ.சி.தெரு) பாரதி நகர் (திரு.வி.க .சாலை) பாரதி நகர்(வா.ஊ.சி.நகர் 2வது தெரு) பாரதி நகர் (திலகர் சாலை) வேதாச்சலம் தெரு மகாத்மா காந்தி ரோடு சேரன் தெரு சோழன் தெரு பாண்டியன் தெரு பாரதி நகர் விஜயா நகர் கிருஷ்ணா நகர் காமதேனு நகர் அம்பாள் நகர் வினாயகர் நகர் பாலாஜி நகர் கார்த்திகேயன் நகர்</p>
3	வார்டின் சாரசரி மக்கள் தொகை	1574
4	இவ்வார்டில் உள்ள கட்டடங்களின் எண்கள் (தெருவாரியாக)	<p>சுரக்காய் சாமி நகர் 1 முதல் 15 வரை டி.எச்.ரோடு 1 முதல் 42 வரை முரளி நகர் 1 முதல் 79 வரை பச்சையம்மன் நகர் 1 முதல் 3 வரை 1 முதல் 48 வரை பாரதி நகர் (திருவள்ளூவர் சாலை) 1 முதல் 17 வரை பாரதி நகர் (வா.ஊ.சி.தெரு) 1 முதல் 6 வரை பாரதி நகர் (திரு.வி.க .சாலை) 1 முதல் 14 வரை பாரதி நகர்(வா.ஊ.சி.நகர் 2வது தெரு) 1 முதல் 7 வரை பாரதி நகர் (திலகர் சாலை) 1 முதல் 9 வரை வேதாச்சலம் தெரு 1 முதல் 2 வரை மகாத்மா காந்தி ரோடு 1 முதல் 42 வரை சேரன் தெரு 1 முதல் 11 வரை சோழன் தெரு 1 முதல் 15 வரை பாண்டியன் தெரு 1 முதல் 26 வரை பாரதி நகர் 1 முதல் 15 வரை விஜயா நகர் 1 முதல் 45 வரை கிருஷ்ணா நகர் 1 முதல் 3 வரை காமதேனு நகர் 1 முதல் 9 வரை அம்பாள் நகர் 1 முதல் 15 வரை வினாயகர் நகர் 1 முதல் 11 வரை பாலாஜி நகர் 1 முதல் 9 வரை</p>

5	இவ்வாட்டில் உள்ள வீடுகளின் எண்ணிக்கை (தெருவாரியாக)	சுரக்காய் சாமி நகர் கதவு எண். 7/1,7/2,1/9,61,3,63,64,65,10,11 5,13,50,68,16 குடியிருப்புகளின் எண்ணிக்கை = 15
		டி.எச்.ரோடு கதவு எண். 119, 9அ,276,46,29,36/13,55, 356,10அ,2அ,10அ,357,19,19/1,19,42, 12/10,33,33/1,10,174,6/22,340,51,99அ, 28,13,354,354,30/1,6,15,34,96,20/24 ,39,9,28,32அ,20,21,22 குடியிருப்புகளின் எண்ணிக்கை = 42
		முரளி நகர் கதவு எண். 560,7/6,13/24,12/21,26,5,9,89,3,13, 21,9,9/1,67,5,5/1,5/2,3,98,654,522,1,52, 7,21,2,3 ,24,898,19,12,65/2,1,36/3,17, 52,32ஆ,6,7,33,67, 42,8,34,12,11,13,18,9,13,7,9அ,9ஆ,35,36,29, 10,16,21அ,14,2,2ஆ,1,4,13அ,13ஆ/1,21,11,9, 25/1,6,,17,10,15,96,2/18,16,56அ,15,19ஆ குடியிருப்புகளின் எண்ணிக்கை= 79
		பச்சையம்மன் நகர் 1 முதல் 3 வரை கதவு எண்.552/1,2,5அ,5ஆ,4,555,29,16,14,8, 1,16,525/1,525,39,,65,65அ,28,,42,8,26,9,4,29,60, 60/1,11,11,76,,1.74,23,4,12,6,38,16,24, 1,8, 6,9,7,7அ, 12,11,6,15, குடியிருப்புகளின் எண்ணிக்கை = 48
		பாரதி நகர் (திருவள்ளூர் சாலை) கதவு எண். 19,,11,,11/1,37,30,41,3,552,,48,1,112அ, 67,6,,3,10,7,10 குடியிருப்புகளின் எண்ணிக்கை = 17
		பாரதி நகர் (வா.ஊ.சி.தெரு) கதவு எண். 4,4/1,2அ,2,11/16,2 குடியிருப்புகளின் எண்ணிக்கை = 6

5	இவ்வாட்டில் உள்ள வீடுகளின் எண்ணிக்கை (தெருவாரியாக)	<p>பாரதி நகர் (திரு.வி.க .சாலை) கதவு எண். 17,29,29/1,30 31,20,2,15/20,1,2,3,3 அ,5 ஆ,7,9, குடியிருப்புகளின் எண்ணிக்கை = 14</p>
		<p>பாரதி நகர்(வா.ஊ.சி.நகர் 2வது தெரு) கதவு எண்.10,2,14,43,9/1,12,11 குடியிருப்புகளின் எண்ணிக்கை = 7</p>
		<p>பாரதி நகர் (திலகர் சாலை) கதவு எண். 41,17,17/113,13/1,13/2,13/3,13/4,10 குடியிருப்புகளின் எண்ணிக்கை = 9</p>
		<p>வேதாச்சலம் தெரு கதவு எண். 12,14 குடியிருப்புகளின் எண்ணிக்கை= 2</p>
		<p>மகாத்மா காந்தி ரோடு கதவு எண். 6/1,4,4/1,5/1,1,2,5,7,21,113, 10,9,9/1,6,12,12/1,13,13/1,9,1, 25,5,27,8,13/14,17/2,14,13,13/1,11, 19,145,8,8/1,5,5/1,3,2,2/1,4,5,6 குடியிருப்புகளின் எண்ணிக்கை= 42</p>
		<p>சேரன் தெரு கதவு எண். 1,16,80,3,5/4,5,17,68,12,11/14, குடியிருப்புகளின் எண்ணிக்கை = 11</p>
		<p>சோழன் தெரு கதவு எண். 78,10,9,9/1,61,12/1,4,14,9, 16,7,1,2,4,4/5 குடியிருப்புகளின் எண்ணிக்கை= 15</p>
		<p>பாண்டியன் தெரு கதவு எண். 40,,6,10,10/1,15,12/16,18,18/1,12,4,5, 2,20,3,4 அ/3,36,8,1,1/1,48,6,10,10/1,33/8,117,10, குடியிருப்புகளின் எண்ணிக்கை= 26</p>
		<p>பாரதி நகர் கதவு எண். 14/1,14/2,12,12/2,134,12,12/1,497,497/1, 497/2,497/3,497/4,497/5,497/6, குடியிருப்புகளின் எண்ணிக்கை = 15</p>
		<p>விஜயா நகர் கதவு எண்..66,498/1,498/2,498/3,498/4,498/5, 498/6,498/7,503/2,503/3,503/4,503/1,505, 505 அ,505 ஆ,505இ,508,508/1,508/2,508/3, 89,63,10,11,511,511/1,511/2,511/3,511/4,512, 513,513/1,20,21,22,514, 514/1,514/2,518,80, 81,82,83,84,85. குடியிருப்புகளின் எண்ணிக்கை= 45</p>
<p>கிருஷ்ணா நகர் கதவு எண். 5,2,6 குடியிருப்புகளின் எண்ணிக்கை = 3</p>		
<p>காமதேனு நகர் கதவு எண். 64,48,96,48,98,96,152,156,258,561 குடியிருப்புகளின் எண்ணிக்கை = 9</p>		
<p>அம்பாள் நகர் கதவு எண். 24,18,10,54,8,56,5,4,59,10, 61,15,16,30/36,21 குடியிருப்புகளின் எண்ணிக்கை = 15</p>		

		வினாயகர் நகர் கதவு எண். .27,27/1,28,154,3,3/1,8,9,14,13,3/14, குடியிருப்புகளின் எண்ணிக்கை = 11
5	இவ்வார்டில் உள்ள வீடுகளின் எண்ணிக்கை (தெருவாரியாக)	பாலாஜி நகர் கதவு எண். 9,16/12,5,4,153,3/1,5/6,5/7,21, குடியிருப்புகளின் எண்ணிக்கை= 9
		கார்த்திகேயன் நகர் கதவு எண்..7,10,23,4/1,1,2,68/13 குடியிருப்புகளின் எண்ணிக்கை = 7
		வீட்டின் மொத்த எண்ணிக்கை - 447
6	இவ்வார்டின் எல்லைகள்	
	வடக்கு	வார்டு எண். 10 மணிகண்டா அவென்யு
	கிழக்கு	இரயில்வே இருப்பு பாதை
	தெற்கு	வார்டு எண். 15 குரு தெரு
	மேற்கு	வார்டு எண். 14 கக்கன் காலனி
7	இவ்வார்டின் மொத்த மக்கள் தொகை	1677
8	மீஞ்சூர் பேரூராட்சி உள்ளாட்சி அமைப்பில் உள்ள இவ்வார்டின் மக்கள் தொகை, ஒரு வார்டின் சராசரி மக்கள் தொகையை விட குறைவாகவோ / கூடுதலாகவோ இருப்பின் அதற்கான காரணம்	6.54 % அதிகம்
9	குறிப்பு	

இடம் : மீஞ்சூர்

கையொப்பம்



பெயர் : ப. யமுனா, எம்.ஏ.,
பதவி : செயல் அலுவலர்
மீஞ்சூர் பேரூராட்சி

**இணைப்பு -2 (ஈ)
மீஞ்சூர் பேரூராட்சி**

வரைவு வார்டு மறுவரையறைக்கான (Delimitation) அறிக்கை

மாவட்டத்தின் பெயர்

: திருவள்ளூர்

பேரூராட்சியின் பெயர்

: மீஞ்சூர்

1	வார்டு எண்	13
2	இவ்வார்டில் உள்ளடங்கிய பகுதிகளின் பெயர்கள்	ஆர்.ஆர். பாளையம் ஆர்.ஆர். பாளையம் காலனி பச்சையம்மன் நகர் எடப்பாளையம்
3	வார்டின் சாரசரி மக்கள் தொகை	1574
4	இவ்வார்டில் உள்ள கட்டிடங்களின் எண்கள் (தெருவாரியாக)	ஆர்.ஆர். பாளையம் 1 முதல் 138 வரை ஆர்.ஆர். பாளையம் காலனி முதல் 98 வரை பச்சையம்மன் நகர் 1 முதல் 94 வரை எடப்பாளையம் 1 முதல் 52 வரை
5	இவ்வார்டில் உள்ள வீடுகளின் எண்ணிக்கை (தெருவாரியாக)	<p>ஆர்.ஆர். பாளையம் கதவு எண். 516,,23/8,20,25,25/1, 9,445,6,5,5/1,2,2/1,3,3/1,4,2,49,49/1, 2,5,2,6,24,25,36,4,6,6/1,5,5/1,4, 1,116,19,2,5,5/1,561,9/112,8,9, 5/107,1,105அ,3,104/4,103,6,98,98/1, 81,79,79/1,8,76,93,20,72,72/1,71, 69/14,69/15,452,10,10/1,6/5,135,57/16, 9,9/1,89,.43,31/17,33,30,37,32, 43,14,42,11,8இ,34,6,33,33/1,12,12/1, 11,11/1,12,17,18,15,698,25,19,19/1, 165,16,14,14/1,9,154,6,6/1,17,17/2, 66,24,68,79,40,29,96,15,3/2, 3/26,25,24,24/1,23,20,18,15, 14,36,9/10,9/11,68,7,6,89,4,2,3,3/1,3/3 குடியிருப்புகளின் எண்ணிக்கை=138</p> <p>ஆர்.ஆர். பாளையம் காலனி கதவு எண். 3,1,5,8/அ,1/11,12,14,18,11,10, 3,3/1,.29,8,10/41,.5,7,45,4அ,5,2,9,79,7,6, 3,10,2,14,4,8,6,14/1,66,7,68, 10,11,15,14,18, 15,48,9,10,14,258,16,14,19,24,22,21/24, 67,68,30,23,28,36,96,15,36,37, 14,19, 20,21,23,30,67,13,79,4,2,2/1,3,50, 51,49,50/2,6,35,7,8/6,49, 45,38,41,59,4,52, 52/1,6,7,16அ,68,23,67, குடியிருப்புகளின் எண்ணிக்கை = 98</p>

5	இவ்வார்டில் உள்ள வீடுகளின் எண்ணிக்கை (தெருவாரியாக)	பச்சையம்மன் நகர் கதவு எண்.32,32/9,31,31/1,38,48,154,89, 24,64,18,66,15/28,11,12,9,4, 5,14,40,23, 20,19,19/18,46,21,48,25,27,246,29, 2,78,23,49/1,89,445,3,3,2,113,661,37, 16,36,265,42,5,7,32,22,31,24,12, 11,9,8,13,12,8ஊ,115,116,78,4,145, 9,16,2,167,31,151,561, 68,36, 2,10,64, 10,9, 67,14,23,14,20,22,77,15,98, 72/22,314, 18, 19 19/2 19/3 19/7 குடியிப்புகளின் எண்ணிக்கை = 94
		எடப்பாளையம் கதவு எண். 26,15/1,16,43,12,19,29,34,31,27, 28/47,29/44,898,34,35,23,38,33,24,411, 154,43,43/1,46,48,50,52,53,55, 67,56,27, 54,15,49அ,43,38,66,15/1,68,1,2,.17,6,1,9,48, 12,14,12, 16 19 குடியிப்புகளின் எண்ணிக்கை = 52
		வீட்டின் மொத்த எண்ணிக்கை =382
6	இவ்வார்டின் எல்லைகள்	
	வடக்கு	வார்டு எண்.8 ஏரிக்கரை
	கிழக்கு	வார்டு எண்.12, முரளி நகர்
	தெற்கு	வார்டு எண்.16 வி.ஆர்.பாளையம்
	மேற்கு	நாலூர் கிராம பஞ்சாயத்து
7	இவ்வார்டின் மொத்த மக்கள் தொகை	1433
8	மீஞ்சூர் பேரூராட்சி உள்ளாட்சி அமைப்பில் உள்ள இவ்வார்டின் மக்கள் தொகை, ஒரு வார்டின் சராசரி மக்கள் தொகையை விட குறைவாகவோ / கூடுதலாகவோ இருப்பின் அதற்கான காரணம்	- 8.96 % குறைவு
9	குறிப்பு	

இடம் : மீஞ்சூர்
தேதி : .12.2017

கையொப்பம்



பெயர் : ப. யமுனா, எம்.ஏ.,
பதவி : செயல் அலுவலர்
மீஞ்சூர் பேரூராட்சி

இணைப்பு -2 (ஈ)

மீஞ்சூர் பேரூராட்சி
வரைவு வார்டு மறுவரையறைக்கான (Delimitation) அறிக்கை

மாவட்டத்தின் பெயர்
பேரூராட்சியின் பெயர்

: திருவள்ளூர்
: மீஞ்சூர்

1	வார்டு எண்	14
2	இவ்வார்டில் உள்ளடங்கிய பகுதிகளின் பெயர்கள்	கக்கன்ஜி காலனி கக்கன்ஜி நகர் அரிலஷ்மி நகர் லட்சுமிபுரம் 1வது தெரு
3	வார்டின் சாரசரி மக்கள் தொகை	1574
4	இவ்வார்டில் உள்ள கட்டடங்களின் எண்கள் (தெருவாரியாக)	கக்கன்ஜி காலனி 1 முதல் 176 வரை கக்கன்ஜி நகர் 1 முதல் 113 வரை அரிலஷ்மி நகர் 1 முதல் 38 வரை லட்சுமிபுரம் 1வது தெரு 1 முதல் 43 வரை
5	இவ்வார்டில் உள்ள வீடுகளின் எண்ணிக்கை (தெருவாரியாக)	<p>கக்கன்ஜி காலனி கதவு எண். 13,17,19,20, 13,13/1,342, 12,12/1,3,66,3,68,14,18/1,9,11,14/26, 1,14, 19,56,20,16,1,6,3,14,89,12,4,10,5,1,13,7, 9,7,17,9,20,100/3,500/1,500, 7,28,60, 6,18,19,20,14,96,32,49,12,38,2, 57,64 82,5,21,8,6,49/1,115,112,3,25,114,26,187 ,167,18,17,64,8,68,5,5/1,4,8,3,3/1, 1,1/1,65,14,121,79,6,11,2/21,87,3,8,94/1, 156,122,121,121/1,13,8/12,6,16, 506,2, 11,67,43,10,7/6,4,43,11,8அ,25,14/10,21/1, 28,1/1,4/23,1,16,13,40,7,16,16/1,44 44/1,1/அ,5,11,10/1,4,13,4அ,18,47, 9/1,7,7/1,7/2,7/3,70,7/1,8,65,66,67,27அ, 79,4/7,48,49,50,51,52,4/64,19,31,37, .27,1,19,35,101,4/அ,17,20,11,6அ,36,4,23 குடியிருப்புகளின் எண்ணிக்கை= 176</p> <p>கக்கன்ஜி நகர் கதவு எண். 11,2,16,7,3/46,72,52, 33/1,7,43,35,6,3,250,118அ, 11,18,8/1,2,7, 174,16,16,23,23,3,3/1,20,10/6,43,193 , 35/அ,29,47,20,20/1,21,18,561,342,24,89,80,64, 65,66,67,29,79,17,15,19,20, 45,7, 145,42,19,48,48/1,50/2,53/50, 40,14, 38/57, 37,48,98,152,65,67,73,36,73, 74,80, 80/1,65,66,67,18,75/36,79,78, 48,36,75/36அ, 71,64,64/1,68, 54,66, 66,15,64,79,81,63, 63/2,61/1,61,60,44,44/1, 51,51/1,20,55 ,26,27,28,28/1 குடியிருப்புகளின் எண்ணிக்கை= 113</p>

5	இவ்வார்டில் உள்ள வீடுகளின் எண்ணிக்கை (தெருவாரியாக)	அரிலஷ்மி நகர் கதவு எண். 18,23,59,60,48,50,9,44/48, 65,41/51,67,17,54,13,68,13,16, 15,10,67/1, 17,6,3/56,4/56,80,10,65,66,4,7, 7/1,79,79/1,8,95,12,48,43 குடியிருப்புகளின் எண்ணிக்கை = 38
		லட்சுமிபுரம் 1வது தெரு கதவு எண். 6,4,5,18,4,48,24,189,16,14,4/1, 23,49,27,72/30,33,33/37, 36,38,1,113, 19,46,16,49,57,42,58,19,20, 31,22,12, 22/1,22,19,17/21,28,11,12,3,8,11552, குடியிருப்புகளின் எண்ணிக்கை= 43
		வீட்டின் மொத்த எண்ணிக்கை -370
6	இவ்வார்டின் எல்லைகள்	
	வடக்கு	வார்டு எண். 3 எடப்பாளையம்
	கிழக்கு	வார்டு எண்.13, காமதேனு நகர்
	தெற்கு	வார்டு எண்.16 ஜி.கே.சி.நகர்
	மேற்கு	வார்டு எண்.16 வி.ஆர்.பாளையம்
7	இவ்வார்டின் மொத்த மக்கள் தொகை	1389
8	மீஞ்சூர் பேரூராட்சி உள்ளாட்சி அமைப்பில் உள்ள இவ்வார்டின் மக்கள் தொகை, ஒரு வார்டின் சராசரி மக்கள் தொகையை விட குறைவாகவோ / கூடுதலாகவோ இருப்பின் அதற்கான காரணம்	-11.75 % குறைவு நீளமான தெருவாக உள்ளதால் பிரிக்க இயலவில்லை
9	குறிப்பு	

இடம் : மீஞ்சூர்
தேதி : .12.2017

கையொப்பம்



பெயர் : ப. யமுனா, எம்.ஏ.,
பதவி : செயல் அலுவலர்
மீஞ்சூர் பேரூராட்சி

இணைப்பு -2 (ஈ)

மீஞ்சூர் பேரூராட்சி
வரைவு வார்டு மறுவரையறைக்கான (Delimitation) அறிக்கை

மாவட்டத்தின் பெயர்
பேரூராட்சியின் பெயர்

: திருவள்ளூர்
: மீஞ்சூர்

1	வார்டு எண்	15
2	இவ்வார்டில் உள்ளடங்கிய பகுதிகளின் பெயர்கள்	டி.எச்.ரோடு குமரன் தெரு கம்பர் தெரு வேலாயுதம் தெரு குரு தெரு சுந்தரம் தெரு கணேஷ் நகர் குமரன் நகர் விரிவாக்கம் வள்ளாளர் நகர் ராம்தாஸ் அவென்பூ மீஞ்சூர் நியூ டவுன் வாசுகி நகர்
3	வார்டின் சாரசரி மக்கள் தொகை	1574
4	இவ்வார்டில் உள்ள கட்டடங்களின் எண்கள் (தெருவாரியாக)	டி.எச்.ரோடு 1 முதல் 22 வரை குமரன் தெரு 1 முதல் 18 வரை கம்பர் தெரு 1 முதல் 13 வரை வேலாயுதம் தெரு 1 முதல் 23 வரை குரு தெரு 1 முதல் 21 வரை சுந்தரம் தெரு 1 முதல் 17 வரை கணேஷ் நகர் 1 முதல் 11 வரை குமரன் நகர் விரிவாக்கம் 1 முதல் 9 வரை வள்ளாளர் நகர் 1 முதல் 98 வரை ராம்தாஸ் அவென்பூ 1 முதல் 8 வரை மீஞ்சூர் நியூ டவுன் 1 முதல் 109 வரை வாசுகி நகர் 1 முதல் 43 வரை
5	இவ்வார்டில் உள்ள வீடுகளின் எண்ணிக்கை (தெருவாரியாக)	டி.எச்.ரோடு கதவு எண். 19,48,64,43,42,167,35,151,561,38, 154,89,80,28/31,65,66,67,68,4,2,3,6 குடியிருப்புகளின் எண்ணிக்கை=22 குமரன் தெரு கதவு எண். 26,26/1,36,23,37,35,29,29, 29/1,12,24,3,189,25,12,19,37,41, குடியிருப்புகளின் எண்ணிக்கை= 18

5	இவ்வாட்டில் உள்ள வீடுகளின் எண்ணிக்கை (தெருவாரியாக)	கம்பர் தெரு கதவு எண். 20,3,64,19,57,14,13,48,16,50,51,52,53 குடியிருப்புகளின் எண்ணிக்கை= 13
		வேலாயுதம் தெரு கதவு எண். 81அ,5,81ஆ,81இ,71,6,27/81அ, 25,53,63,30/அ, 30,2,133,4,55/1,45,5,8, 22,85 ,86,86/1,82 குடியிருப்புகளின் எண்ணிக்கை= 23
		குரு தெரு கதவு எண். 43,5,6,46,6,48,24,189,8,9, 9/1,8,8/1,49/1,13,6,6அ,15,115,16,17 குடியிருப்புகளின் எண்ணிக்கை = 21
		சுந்தரம் தெரு கதவு எண். 16/1,18அ,24,21,28,28/1,24, 30,.12,27,28,13,12,14,114,115,116, குடியிருப்புகளின் எண்ணிக்கை = 17
		கணேஷ் நகர் கதவு எண். 38,38/1,81,81/1,81/2,82/44,82/43 ,83,84,86,85 குடியிருப்புகளின் எண்ணிக்கை= 11
		குமரன் நகர் விரிவாக்கம் கதவு எண். 50,50/1,50/2,52,103,103/1, 61/104,62,75 குடியிருப்புகளின் எண்ணிக்கை= 9
		வள்ளாளர் நகர் கதவு எண். 7/1,8,654,82,81/12,10,11,73, 17,18,69/1,69,68,67/43,23,42,42/1,42/2 42/3,42/4,44,44/1,63,62,64,62,62/1, 62/2,62/3,56,56/1,56/2,65,66,67,68,79, 48,49,49/1,49/2,49/3,49/4,49/5,41,41/1, 41/2,41,41அ,76/39,36/75,35,6,31,31/1,31/2, 31/3,31/4,29,59/27,59/28,59/27அ, 63/25, 55,89,63,10,11,21,19,17,61,61/1, 61/2,61/3, 61/4,61/5,61/6,61/7,61/8,61/9,61/10,61/11,61/12, 61/13,61/14,61/15,61/16,61/17,61/18, 29,29/1,29/2,29/3,27,27/1,27/2, 48,29/7, குடியிருப்புகளின் எண்ணிக்கை= 98
ராம்தாஸ் அவென்யூ கதவு எண். 29/6,3,3/1,25,25/1,25/2,3/1,25/3,65 குடியிருப்புகளின் எண்ணிக்கை = 8		

5	இவ்வார்டில் உள்ள வீடுகளின் எண்ணிக்கை (தெருவாரியாக)	மீஞ்சூர் நியூ டவுன் கதவு எண். 25/4,48,96,26/1,26,17,18,24/2, 24/3,21,22,23,4/14,24/4,24/5,4/14,24, 3,3/1,56,57,58,59,11,11/1,27/10,27/11, 95,70,73/4,73/5,25,25/1,24,25/2 24/1,25/3,71,25/4,71/1,25/5,92/48அ, 25/6,80,11,15அ,68,64,82,143,82/1,1,33 ,41,5,35,35/1,4,4/1,4/2,4/3,44/2,22, 22/1,22/2,70/1,19,19/1,8,61/104, 8,67,9,86,9,103/1,2,10,67,66, 85,3,66,56,14,15,48,47,29,72,63/1, 63,18,10,16அ,28,28,29/1,29/2,12/4,12/2, 12,4,40,:6,67,23,53,4/14,263 குடியிருப்புகளின் எண்ணிக்கை= 109
		வாகுகி நகர் கதவு எண். 18,4,48,24,189,16,14,4/1,23,49, 27,72/30,33,33/37,36,38,1,113,19,46, 16,49,57,42,58,19,20,31,22,12,22/1,22, 19,17/21,28,11,12,3,8,115,52,52/1,52/2,52/3எ குடியிருப்புகளின் எண்ணிக்கை = 43
		வீட்டின் மொத்த எண்ணிக்கை - 392
6	இவ்வார்டின் எல்லைகள்	
	வடக்கு	வார்டு எண்.12, பாரதி நகர்
	கிழக்கு	இரயில்வே இருப்புப்பாதை
	தெற்கு	வார்டு எண்.17 எம்.எம்.சாமி நகர்
	மேற்கு	வார்டு எண்.16 ஜி.கே.சி.நகர்
7	இவ்வார்டின் மொத்த மக்கள் தொகை	1470
8	மீஞ்சூர் பேரூராட்சி உள்ளாட்சி அமைப்பில் உள்ள இவ்வார்டின் மக்கள் தொகை, ஒரு வார்டின் சராசரி மக்கள் தொகையை விட குறைவாகவோ / கூடுதலாகவோ இருப்பின்	- 6.61 % குறைவு
9	குறிப்பு	-

இடம் : மீஞ்சூர்
தேதி : .12.2017

கையொப்பம்

பெயர் : ப. யமுனா, எம்.ஏ.,
பதவி : செயல் அலுவலர்
மீஞ்சூர் பேரூராட்சி

இணைப்பு -2 (ஈ)

மீஞ்சூர் பேரூராட்சி
வரைவு வார்டு மறுவரையறைக்கான (Delimitation) அறிக்கை

மாவட்டத்தின் பெயர்
பேரூராட்சியின் பெயர்

: திருவள்ளூர்
: மீஞ்சூர்

1	வார்டு எண்	16
2	இவ்வார்டில் உள்ளடங்கிய பகுதிகளின் பெயர்கள்	காவேரி நகர் கே.ஜி.எல். பிரபு நகர் ஜி. கே.சி. நகர் வி.ஆர்.பாளையம் சீமாவரம் ரோடு கும்மடம்
3	வார்டின் சாரசரி மக்கள் தொகை	1574
4	இவ்வார்டில் உள்ள கட்டடங்களின் எண்கள் (தெருவாரியாக)	காவேரி நகர் 1 முதல் 13 வரை கே.ஜி.எல். பிரபு நகர் 1 முதல் 142 வரை ஜி. கே.சி. நகர் 1 முதல் 68 வரை வி.ஆர்.பாளையம் 1 முதல் 158 வரை சீமாவரம் ரோடு 1 முதல் 37 வரை கும்மடம் 1 முதல் 31 வரை
5	இவ்வார்டில் உள்ள வீடுகளின் எண்ணிக்கை (தெருவாரியாக)	<p>காவேரி நகர் கதவு எண். 7,7அ,13,13அ,18/5,52,55,56,53/4,56.,56/1,56/3 குடியிருப்புகளின் எண்ணிக்கை =13</p> <p>கே.ஜி.எல். பிரபு நகர் கதவு எண். 19,21,55,121,38,58,41/14,60,42அ,20,20/1,22,24, 45,105/அ,105/ஆ,66,67,101,102,14,15, 48,7/106,63,110,154,89,80,64,65,100,67,68,11/8 9.,64,82,143,95,57, 98,38,16அ,13, 13/1,7,7/1,5/9.,5/9அ,7,7/1அ,5/3,5/3அ,3,3/1,3/2, 3/3,49/1,4,89,445,10,115,112,71/11, 661,15,74,17,265,42,18,19,20,21,22,16,15,14,27/1 3,12,4,8,10,11,9/9,9/10,7அ,7/2, 22/6,21,3,3/1,187,17/12,15/4,6,13/8,13/8அ,10/12,1 2,9,151,18,18/1,17/1,177/2,3,4,3/6, 96,16,654,314,76,7/1அ,18,41,63,21,22,103,24,25 ,898,452,33,15,123,74,3/4,65 அ, 561,4,154,80,4,80,2,65,68/1,69,40,4 குடியிருப்புகளின் எண்ணிக்கை = 142</p>

5	இவ்வாட்டில் உள்ள வீடுகளின் எண்ணிக்கை (தெருவாரியாக)	ஜி. கே.சி. நகர் கதவு எண். .7,8,11,12,13,15,17,36,48,81,82, 84,85,87,93,95,10/96,13/1,32/86,33/91,48/1,48/ 2,5/94,7/9, 93,87,87/1,92/8,11/அ, 23,29,5,8,19,19அ,5அ,7,7ஆ,7௭,97,98,101,103,1 04,108,109,110,111,111/அ,108/1,109,100அ,110அ,1 12,114,119,121,121/1,121/2,123,126,126அ.126இ,12 6உ,126எ,126எ,11,125,124 குடியிருப்புகளின் எண்ணிக்கை= 68
		வி.ஆர்.பாளையம் கதவு எண். 8,9,26,27,6/2,6/3,6/4,6/5,6/6, 6/7,6/8,6/9,6/10,6/11,1,65,66,10,5,6,30,8, 57.10,24/9,145,146,238,16,18,17,5.8 ,1,15 , 41,40,38,198,163,71/3,70,1,258,166,342, 200,202,184,64,87,87/1,84,68,90/15, 111,109,105/9,103,157,173,.172,18/155,154, 151,21,149/12,23,115,210,68,134,14, 112,48 ,1,35,49,49/1,225,18/1,23,5/1,4,3,60,355, 62,63,65,358,67,360,362,366/172,37,374, 173பி,43,378,380,48,384,53/173,26,26/1, 26/2,26/3,26/4,26/5,26/6,26/7,26/8,26/9, 26/10,26/11,26/12,26/13,26/14,26/15,26/16, 26/17,26/18,26/19,6,392/1,200பி,392/3, 392/4,392/5,392/6,63,63/1,65,67,67/1, 67/2,396/18,59,59ஏ,400,400/1,400/2,400/3, 400/4,400/5,400/6,400/7,402/1, 404,404/1,404,167,18,151,561,342,78,89 குடியிருப்புகளின் எண்ணிக்கை= 158
		சீமாவரம் ரோடு கதவு எண். 1,10,11,79,14,8,13/12,96, 1,89,145,52,238,36,66,67,68,79,14,15/1,48,96,15 ,40,98,96,4,48,17,28,28/1,154,89, 80,64,25,24அ, குடியிருப்புகளின் எண்ணிக்கை = 37
		கும்மடம் கதவு எண். 3/4,15,65,5,,5/2,5/3,5/4, 89,17,4,5,112,6,15,15/1,17/2,22,17/3 ,23,17/1,24,17,25,22,9,25,12,12/1,12/2, 25/2,25/1,25/3. குடியிருப்புகளின் எண்ணிக்கை= 31
		வீட்டின் மொத்த எண்ணிக்கை – 449
6	இவ்வாட்டின் எல்லைகள்	
	வடக்கு	வார்டு எண்.14, கக்கன் காலனி
	கிழக்கு	வார்டு எண்.15. வள்ளூவர் நகர்
	தெற்கு	சீமாபுரம் கிராம பஞ்சாயத்து
	மேற்கு	வார்டு எண்.13 ஆர்.ஆர்.பாளையம்.
7	இவ்வாட்டின் மொத்த மக்கள் தொகை	1684

8	மீஞ்சூர் பேரூராட்சி உள்ளாட்சி அமைப்பில் உள்ள இவ்வாட்டின் மக்கள் தொகை, ஒரு வார்டின் சராசரி மக்கள் தொகையை விட குறைவாகவோ / கூடுதலாகவோ இருப்பின் அதற்கான காரணம்	6.99 % அதிகம்
9	குறிப்பு	-

இடம் : மீஞ்சூர்
தேதி : .12.2017

கையொப்பம்



பெயர் : ப. யமுனா, எம்.ஏ.,
பதவி : செயல் அலுவலர்
மீஞ்சூர் பேரூராட்சி

இணைப்பு -2 (ஈ)

மீஞ்சூர் பேரூராட்சி
வரைவு வார்டு மறுவரையறைக்கான (Delimitation) அறிக்கை

மாவட்டத்தின் பெயர் : திருவள்ளூர்
பேரூராட்சியின் பெயர் : மீஞ்சூர்

1	வார்டு எண்	17
2	இவ்வார்டில் உள்ளடங்கிய பகுதிகளின் பெயர்கள்	அங்காளம்மன் கோவில் தெரு உலகாண்டீஸ்வரி நகர் பஜனை கோவில் தெரு டி.எச்.ரோடு கலத்துமேடு எம்.எம்.சாமி நகர் எம்.வி.எல்.நகர் மதுரா நகர் முத்துகமாராசாமி பிள்ளை தெரு சரஸ்வதி தெரு எஸ்.ஆர்.எப். நகர் காவேரி நகர் கார்மேல் நகர் விநாயகர் நகர்
3	வார்டின் சாரசரி மக்கள் தொகை	1574
4	இவ்வார்டில் உள்ள கட்டடங்களின் எண்கள் (தெருவாரியாக)	அங்காளம்மன் கோவில் தெரு 1 முதல் 59 வரை உலகாண்டீஸ்வரி நகர் 1 முதல் 8 வரை பஜனை கோவில் தெரு 1 முதல் 56 வரை டி.எச்.ரோடு 1 முதல் 44 வரை கலத்துமேடு 1 முதல் 33 வரை எம்.எம்.சாமி நகர் 1 முதல் 26 வரை எம்.வி.எல்.நகர் 1 முதல் 20 வரை மதுரா நகர் 1 முதல் 21 வரை முத்து குமாரசாமி பிள்ளை தெரு 1 முதல் 8 வரை சரஸ்வதி தெரு 1 முதல் 10 வரை எஸ்.ஆர்.எப். நகர் 1 முதல் 19 வரை காவேரி நகர் 1 முதல் 29 வரை கார்மேல் நகர் 1 முதல் 22 வரை விநாயகர் நகர் 1 முதல் 16 வரை
5	இவ்வார்டில் உள்ள வீடுகளின் எண்ணிக்கை (தெருவாரியாக)	அங்காளம்மன் கோவில் தெரு கதவு எண். 4,342, 191,89, 46, 64, .108 ,30,21,26,79,27அ,27அ,27ஆ,27ஊ,13,25,314,315, 65,14,33, 9/1,15/1,19,32,88, 87/30, 11, 11/2,11/2,அ1,2/3,அ,3ஆ,4,4/7, 23,10, 24அ, 17,17/1,289,154,89,18,18/1,16/20, 17/22, 24, 85,85/1,28,21,22, 23,21/25,19/1,14 குடியிப்புகளின் எண்ணிக்கை = 59

5	இவ்வாட்டில் உள்ள வீடுகளின் எண்ணிக்கை (தெருவாரியாக)	<p>உலகாண்டஸ்வரி நகர் கதவு எண். 19/2,2,4/29,8,5,34,14,11 குடியிப்புகளின் எண்ணிக்கை = 8</p>
		<p>புஜனை கோவில் தெரு கதவு எண். 342,30 அ,31,32,33,33,33,67, 4/34,3/34,3/35,17,17/1,4,1,6,19, 28,269, 1/1,17,8/9,8/10,8,6/22,6/23,10/4,2,76/10, 76/11,76/12,76/13,11,6/9,18,1/1,20,21,46, 47,48,154,50,44,52,12/21,11/1,2,13/14, 14, 1,274,96,89,145,365 குடியிப்புகளின் எண்ணிக்கை= 56</p>
		<p>டி.எச்.ரோடு கதவு எண். 38,,5,361,328,9,337,335, 358,335, 48,353,அ,27,28,27,28, 156,1அ/20, 561,342,22,22/1,3 அ,2,2/1, 4,அ,6,24,15,48,6,18,அ,11,8/1,14/10, 16/11,19,19/1,19/2,19/3,19/4,12,18,22,22/1 குடியிப்புகளின் எண்ணிக்கை= 44</p>
		<p>கலத்துமேடு கதவு எண். 11/1,37/9,37/8, 24/17,364,19,21,55,121,38,58,41/14,60,42,20,20/1,2 2,24,45,105/ அ,105/ ஆ,66, 67,101,102,14,15,48,7/106,63,110,154, குடியிப்புகளின் எண்ணிக்கை = 33</p>
		<p>எம்.எம்.சாமி நகர் கதவு எண். 89,80,64,65,100,67,68, 11/89,64,82,143,95,57,98,38,16 அ ,13,5/9,5/10,7,7/1,5/3,49/1,4,89,445 குடியிப்புகளின் எண்ணிக்கை= 26</p>
		<p>எம்.வி.எல்.நகர் கதவு எண். 661,74,17,265,42,18,19,20,21,22, 27/13,12,4,8,10,11,22/6,21,3,3/1, குடியிப்புகளின் எண்ணிக்கை= 20</p>
		<p>மதுரா நகர் கதவு எண். 71/11,187,17/1,15/4,6,13/8,10/12,12,9, 17/1,17,7/2,3,4,3/6,96,15,16, 654,314,7,7/1, குடியிப்புகளின் எண்ணிக்கை= 21</p>
		<p>முத்துகுமாராசாமி பிள்ளை தெரு கதவு எண்.10,115,112, 41,63,21,22,103 குடியிப்புகளின் எண்ணிக்கை = 8</p>
		<p>சரஸ்வதி தெரு கதவு எண். 123,74,3/4,65 பி,561,4,154,80,4,80 குடியிப்புகளின் எண்ணிக்கை = 10</p>

5	இவ்வார்டில் உள்ள வீடுகளின் எண்ணிக்கை (தெருவாரியாக)	எஸ்.ஆர்.எப். நகர் கதவு எண். 2,65,66,79,20,96,34,34/1,67,79, 38,96,48,58,698,56,165,31,561 குடியிப்புகளின் எண்ணிக்கை= 19
		காவேரி நகர் கதவு எண். 342,89,2,46,65,66,67,68, 79,48,96,6,19,28,269,56,458, 29,92,93, 26,69,89,98/75,89,63,561,45,154, குடியிப்புகளின் எண்ணிக்கை = 29
		கார்மேல் நகர் கதவு எண். 47.152,52,24/1,65,27,27/1, 48,40,40/1,31,48,96,15,89,267, 146,12,103,103/1,.99,15/20, குடியிப்புகளின் எண்ணிக்கை= 22
		விநாயகர் நகர் கதவு எண். 24,25,898,452,33,32, ,14,261,5/1,24எ,15,48,98,96,152,156 குடியிப்புகளின் எண்ணிக்கை= 16
		வீட்டின் மொத்த எண்ணிக்கை-371
6	இவ்வார்டின் எல்லைகள்	
	வடக்கு	வார்டு எண்.15 கணேஷ் நகர்
	கிழக்கு	வார்டு எண். 18 அரவிந்த் நகர்
	தெற்கு	பட்டமந்திரி கிராம பஞ்சாயத்து
	மேற்கு	வார்டு எண்.15 மீஞ்சூர் நியூ டவுன்
7	இவ்வார்டின் மொத்த மக்கள் தொகை	1392
8	மீஞ்சூர் பேரூராட்சி உள்ளாட்சி அமைப்பில் உள்ள இவ்வார்டின் மக்கள் தொகை, ஒரு வார்டின் சராசரி மக்கள் தொகையை விட குறைவாகவோ / கூடுதலாகவோ இருப்பின் அதற்கான காரணம்	- 11.56 % குறைவு நீளமான தெருவாக உள்ளதால் பிரிக்க இயலவில்லை
9	குறிப்பு	-

இடம் : மீஞ்சூர்
தேதி : .12.2017

கையொப்பம்



பெயர் : ப. யமுனா, எம்.ஏ.,
பதவி : செயல் அலுவலர்
மீஞ்சூர் பேரூராட்சி

இணைப்பு -2 (ஈ)

மீஞ்சூர் தேர்வுநிலை பேரூராட்சி
வரைவு வார்டு மறுவரையறைக்கான (Delimitation) அறிக்கை

மாவட்டத்தின் பெயர் : திருவள்ளூர்
பேரூராட்சியின் பெயர் : மீஞ்சூர்


1	வார்டு எண்	18
2	இவ்வார்டில் உள்ளடங்கிய பகுதிகளின் பெயர்கள்	பஜனை கோவில் 1வது தெரு,கொள்ளட்டி பஜனை கோவில் 2வது தெரு,கொள்ளட்டி பஜனை கோவில் 3வது தெரு,கொள்ளட்டி அரவிந்த் நகர் நேதாஜி நகர் பாப்பார்பாளையம் பஜனை கோவில் தெரு(காலனி) பலராம்புரம் இந்திரா நகர்
3	வார்டின் சாரசரி மக்கள் தொகை	1574
4	இவ்வார்டில் உள்ள கட்டடங்களின் எண்கள் (தெருவாரியாக)	பஜனை கோவில் 1வது தெரு,கொள்ளட்டி 1 முதல் 43 வரை பஜனை கோவில் 2வது தெரு,கொள்ளட்டி 1 முதல் 68 வரை பஜனை கோவில் 3வது தெரு,கொள்ளட்டி 1 முதல் 62 வரை அரவிந்த் நகர் 1 முதல் 52 வரை நேதாஜி நகர் 1 முதல் 68 வரை பாப்பார்பாளையம் 1 முதல் 24 வரை பஜனை கோவில் தெரு(காலனி) 1 முதல் 62 வரை பலராம்புரம் 1 முதல் 14 வரை இந்திரா நகர் 1 முதல் 15 வரை
5	இவ்வார்டில் உள்ள வீடுகளின் எண்ணிக்கை (தெருவாரியாக)	பஜனை கோவில் 1வது தெரு,கொள்ளட்டி கதவு எண். 71,89,20,12/1,2எ,3,56/4,56/4, 10,10/1,6,3,3/1,2,2/1,1,1/1,1/2,24,24,114,115, 19,4/5,13,22,17,18,6/19,6/20,21,16,561, 13,28,28/1,6/7,6/8,65,66,80,86,87 குடியிருப்புகளின் எண்ணிக்கை= 43

5	இவ்வாட்டில் உள்ள வீடுகளின் எண்ணிக்கை (தெருவாரியாக)	<p>பஜனை கோவில் 2வது தெரு,கொள்ளட்டி கதவி எண் 7/6,13/24,12/21,26,5,9,89,3,13, 21,9,9/1,67,5,5/1,5/2,3,98,654,522,1,52, 7அ,21,2,3,24,898,19,12,65/2,1,36/3, 12அ, 52,32அ,6,7,அ.33,67,42,8,34,12, 11,அ13, 18,9,13,7,9அ,9எ,35,36,29, 10,16,21அ,14,2, 2அ,1,4,13ஆ, 13அ/1,21,11,9,25/1,6,,17,10,15,96,2/18, 16,56அ குடியிருப்புகளின் எண்ணிக்கை=68</p>
		<p>பஜனை கோவில் 3வது தெரு,கொள்ளட்டி கதவு எண் 67,68,79,15உ,48,96,48எ,48/1, 50, 51,52,53,21,28,56,57,64,59,25/எ,61,17, 63,64/அ,65/அ,66,58,68/உ,66/1,67,68/எ,79,14,15 அ,48,96,29,48/1,64,154,10,10/1,9,68/அ,48/66,82, 143,95,38,40,41,43,27/,,25,13,17/18,19,189,246,151, 65,78,71 குடியிருப்புகளின் எண்ணிக்கை =62</p>
		<p>அரவிந்த் நகர் கதவு எண் 58,261,342,3/4,3/5,3/6,3/7,3/8, 3/9,68,9,9/1,224அ/3,12/15,10,224,224/1,224/2,22 4/3,224/4,224/5,224/6,224/7,224/8, 224/9,224/10,224/11,2,2/1,48,49,50,51,52, 65,54,55,56,57,58,59,60,61,62,63, 64,65, 66,9,68,1,1/1,1/2. குடியிருப்புகளின் எண்ணிக்கை=52</p>
		<p>நேதாஜி நகர் கதவு எண் 66,67,68,79,14,15,28,96,15,48, 154,89,80,64,65,4/5.,7,6,6/1.,5/13,5/13, 11,22,17,17,19,19/1,22,23,27எ,25,46, 6,48, 6,27,246,12,31,32,32/1,46,71,89, 20,18, 16,15,15/1,12,12/1.,1,2,2அ, 3,56/4, 56/3,10, 10/1, 6,3,2,2/1.1,1/1.,1/2.,24,24/1, குடியிருப்புகளின் எண்ணிக்கை= 68</p>

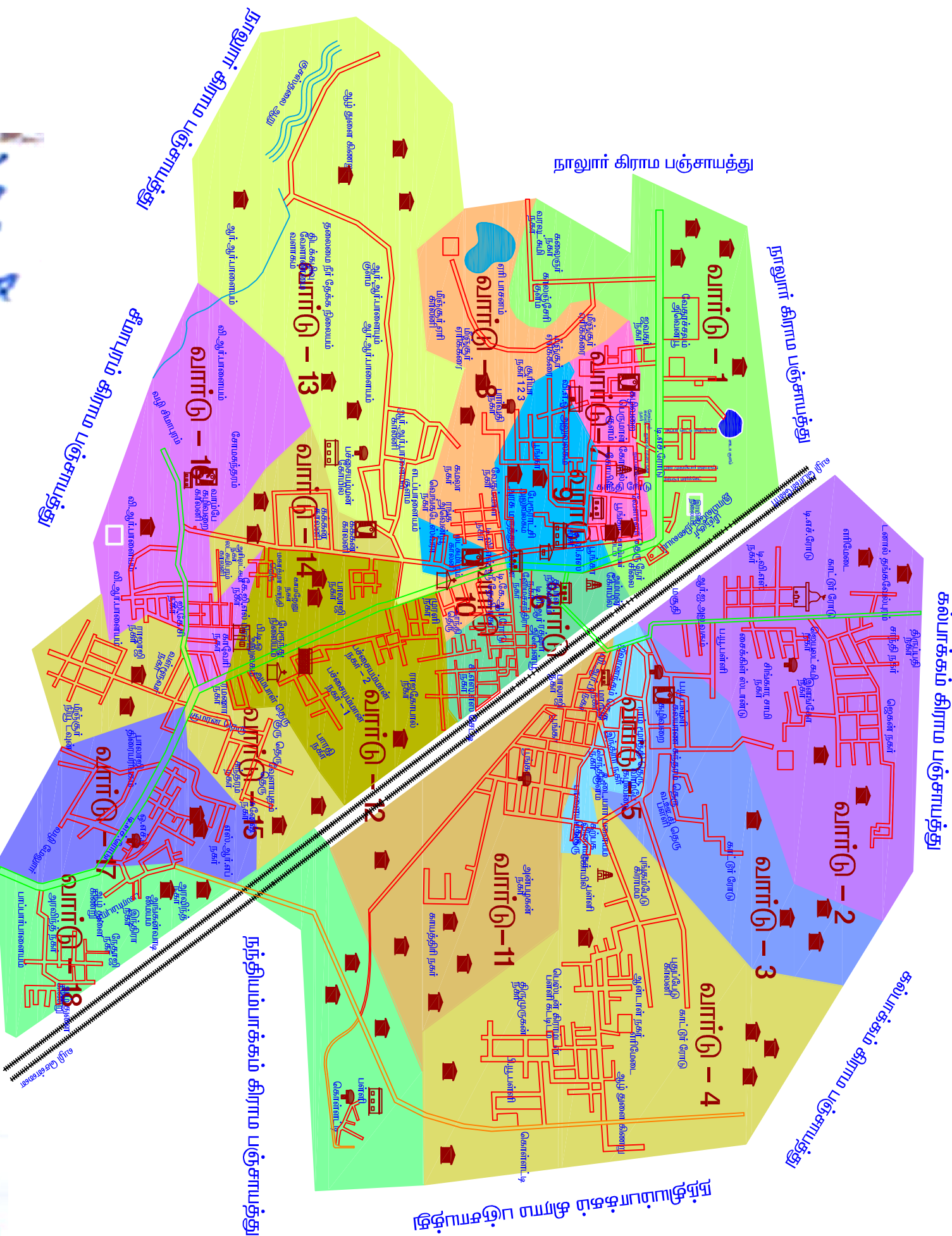
5	இவ்வார்டில் உள்ள வீடுகளின் எண்ணிக்கை (தெருவாரியாக)	பாப்பாப்பாளையம் கதவு எண் 114,115,19,4/5,13,22,17,18,6/19, 21,16,561,13,28,28/6,6/7.,65,66,67,23,79,6,6/1,6. குடியிருப்புகளின் எண்ணிக்கை=24
		பஜனை கோவில் தெரு(காலனி) கதவு எண் 4/1.,6,6/1.,21,22,23,1,10/15,15,12, 13,17,17அ, 13/1,15/17, 1,1/1.,2, 2/1.,6,14/6,7, 8,8/1.,8/2.,8/3.,96,15,6,6/1.,6/2.,6/3.,6/4., 6/5.,6/6.,6/7.,6/8.,6/9.,6/10.,6/11,79,14, 2,2/1.,1,269,3,4, 16,29,36,12,96,11,63, 7அ,5,11, 12,12/1.,17,14 குடியிருப்புகளின் எண்ணிக்கை = 62
		பலராம்புரம் கதவு எண் 17,28/38.,28/39.,17/1.,8,132அ, 16,4,3,17/2, 18,1, 1/1.,3 குடியிருப்புகளின் எண்ணிக்கை=14
		இந்திரா நகர் கதவு எண்,34/5எ,38/8,9,26,27,1,65,66, 10,5,6,30,8,57,24/9.,145 குடியிருப்புகளின் எண்ணிக்கை= 15
		வீட்டின் மொத்த எண்ணிக்கை -408
6	இவ்வார்டின் எல்லைகள்	
	வடக்கு	வார்டு எண்.11, காயத்திரி நகர்
	கிழக்கு	நந்தியம்பாக்கம் கிராம பஞ்சாயத்து
	தெற்கு	அத்திப்பட்டு கிராம பஞ்சாயத்து
	மேற்கு	வார்டு எண்.17 மதுரா நகர்
7	இவ்வார்டின் மொத்த மக்கள் தொகை	1530
8	மீஞ்சூர் பேரூராட்சி உள்ளாட்சி அமைப்பில் உள்ள இவ்வார்டின் மக்கள் தொகை, ஒரு வார்டின் சராசரி மக்கள் தொகையை விட குறைவாகவோ / கூடுதலாகவோ இருப்பின் அதற்கான காரணம்	- 2.80% குறைவு
9	குறிப்பு	-

இடம் : மீஞ்சூர்
தேதி : .12.2017

கையொப்பம்


பெயர் : ப. யமுனா, எம்.ஏ.,
பதவி : செயல் அலுவலர்
மீஞ்சூர் பேரூராட்சி

மீஞ்சூர் தேர்வுநிலை பேரூராட்சி திருவள்ளூர் மாவட்டம்



வார்டு எண்	வார்டு எண்	வீடுகளின் எண்ணிக்கை	மக்கள் தொகை
1	1	401	1504
2	2	459	1722
3	3	465	1744
4	4	445	1669
5	5	447	1677
6	6	460	1726
7	7	442	1658
8	8	430	1613
9	9	393	1474
10	10	431	1617
11	11	362	1358
12	12	447	1677
13	13	382	1433
14	14	370	1389
15	15	392	1470
16	16	449	1684
17	17	371	1392
18	18	408	1530
		7554	28337

	பேரூராட்சி அலுவலகம்
	தூலகம்
	பள்ளி கட்டிடம்
	மேல்நிலை நீர்த்தேக்க தொட்டி
	சோயில்
	சாஃ
	மகூதி
	மகளிர் சபை உதவி குழு கட்டிடம்
	கிராம நிர்வாக அலுவலகம்
	சமுதாய கழிப்பிடம்
	மருத்துவமனை
	ஊராட்சி ஒன்றிய அலுவலகம்
	ஆடு
	சுமல் நிலையம்
	தபால் நிலையம்

- நெடுஞ்சாலை
- ஊராட்சி சாலை
- பேரூராட்சி சாலை



இளநிலை பொறியாளர்,
மீஞ்சூர் தேர்வுநிலை பேரூராட்சி,
திருவள்ளூர் மாவட்டம்.



செயல் அலுவலர்,
மீஞ்சூர் தேர்வுநிலை பேரூராட்சி,
திருவள்ளூர் மாவட்டம்.