


இணைப்பு 1 (ஈ)
ஆரணி பேரூராட்சி
வார்டு மறுவரையறை (Delimitation) செய்பவர்களான வரைவு கருத்துருவிற்கான அடிப்படை விவரங்கள்

மாவட்டத்தின் பெயர் / நகராட்சி / மாநகராட்சி பெயர்	மாவட்டத்தின் பெயர் / நகராட்சி / மாநகராட்சி பெயர்	மாவட்டத்தின் பெயர் / நகராட்சி / மாநகராட்சி பெயர்	மாவட்டத்தின் பெயர் / நகராட்சி / மாநகராட்சி பெயர்	மாவட்டத்தின் பெயர் / நகராட்சி / மாநகராட்சி பெயர்	மாவட்டத்தின் பெயர் / நகராட்சி / மாநகராட்சி பெயர்	மாவட்டத்தின் பெயர் / நகராட்சி / மாநகராட்சி பெயர்	மாவட்டத்தின் பெயர் / நகராட்சி / மாநகராட்சி பெயர்	மாவட்டத்தின் பெயர் / நகராட்சி / மாநகராட்சி பெயர்	மாவட்டத்தின் பெயர் / நகராட்சி / மாநகராட்சி பெயர்	மாவட்டத்தின் பெயர் / நகராட்சி / மாநகராட்சி பெயர்	மாவட்டத்தின் பெயர் / நகராட்சி / மாநகராட்சி பெயர்	மாவட்டத்தின் பெயர் / நகராட்சி / மாநகராட்சி பெயர்	மாவட்டத்தின் பெயர் / நகராட்சி / மாநகராட்சி பெயர்	மாவட்டத்தின் பெயர் / நகராட்சி / மாநகராட்சி பெயர்	மாவட்டத்தின் பெயர் / நகராட்சி / மாநகராட்சி பெயர்	மாவட்டத்தின் பெயர் / நகராட்சி / மாநகராட்சி பெயர்	மாவட்டத்தின் பெயர் / நகராட்சி / மாநகராட்சி பெயர்	மாவட்டத்தின் பெயர் / நகராட்சி / மாநகராட்சி பெயர்	மாவட்டத்தின் பெயர் / நகராட்சி / மாநகராட்சி பெயர்
(1)	(2)	(3)	(4)	(5)	(6)	(7)	(8)	(9)	(10)	(11)	(12)	(13)	(14)	(15)					
1	ஆரணி	12833	15	3332	855.53 (அ) 856	222.13 (அ) 222	3.8514	1	201	774	-82	-9.57	-	-					
2								2	212	816	-40	-4.67	-	-					
3								3	211	813	-43	-5.02	-	-					
4								4	224	863	7	0.81	-	-					
5								5	231	890	34	3.97	-	-					
6								6	214	824	-32	-3.74	-	-					
7								7	205	790	-66	-7.71	-	-					
8								8	207	797	-59	-6.89	-	-					
9								9	230	886	30	3.50	-	-					
10								10	244	940	84	9.81	-	-					
11								11	241	928	72	8.41	-	-					
12								12	240	924	68	7.94	-	-					
13								13	242	932	76	8.87	-	-					
14								14	213	820	-36	-4.20	-	-					
15								15	217	836	-20	-2.33	-	-					
	மொத்தம்								3332	12833									


 செயல் அலுவலர்(பொ)
 ஆரணி பேரூராட்சி
 திருவள்ளூர் மாவட்டம்

**இணைப்பு -2 (ஈ)
ஆரணி பேரூராட்சி**

வரைவு வார்டு மறுவரையறைக்கான (Delimitation) அறிக்கை

மாவட்டத்தின் பெயர் : திருவள்ளூர்

பேரூராட்சியின் பெயர் : ஆரணி

1	வார்டு எண்	1
2	இவ்வார்டில் உள்ளடங்கிய பகுதிகளின் பெயர்கள்	1. சுப்பிரமணிய நகர் 2. ஜி.என்.செட்டித்தெரு (தூட்டார் தெரு முனை முதல் கவரைத்தெரு முனை வரை)
3	வார்டின் சாரசரி மக்கள் தொகை	856
4	இவ்வார்டில் உள்ள கட்டடங்களின் எண்கள் (தெருவாரியாக)	1. சுப்பிரமணிய நகர் - 169 (ஏற்கனவே வார்டு எண்.14) 2. ஜி.என்.செட்டித்தெரு -32 (தூட்டார் தெரு முனை முதல் கவரைத்தெரு முனை வரை) (ஏற்கெனவே வார்டு எண்.12) மொத்த கட்டிடங்களின் எண்ணிக்கை-201
5	இவ்வார்டில் உள்ள வீடுகளின் எண்ணிக்கை (தெருவாரியாக)	வார்டு எண்.1 - சுப்பிரமணிய நகர் 1,2,3,3A1,4,5,5A,5B,6 to 10-5, 10A,11to 13-3, 13A, 13B, 14-1,15B,16 to 19-4,19A,19B,20 ,21, 22, 22A,23, 24,24A, 25 to 30-6, 30A,31,to 34 - 4, 34A,35 to 38-4,38A,39 to 42-4, 42A,43 to 62 -20,62A,62B, 62C, 62D, 62E,62F, 62G, 63-1,63A, 63B, 63C, 64, 65-2, 65A,66-1,66A, 67-1,67A, 67B, 68, 69,70-3,70B,71, 72,73-3, 73A, 74-1,74A, 74B, 74C, 74D,74E,74F, 74G, 75-1, 75A,75B, 76,77-2,77A,78-1,78A, 79,80 to 92-14. 93A,94 to 99-6,100A,101,101A,102 to 108-7,108A, 108B, 109-1,109A,110.111A, 112 to 114-3, 114A,115 to 117-3, 117A, 118. 119, 119A,120-1,120A, 121 to 123-3,123A ,124,125,126,126A,127, 128-2, 128A,129,130, 131, 131A, 132, 133A,134,135, 136-3,136A. 137,138, 139,140-140A, 141, 142, 142A,143A, B,C,144,145,146,147,148A, 148B,148C,148D, 149 to 158-10, 158A,159 to 163-5,163A,163B. 164 to 168-5, 168A, 168B,169 குடியிருப்புகளின் எண்ணிக்கை-169 ஜி.என்.செட்டித்தெரு (தூட்டார் தெரு முனை முதல் கவரைத்தெரு முனை வரை 1,2,3-3,3A,4,5,5A,5B,6 to 10-5,10A,11 to13-3.13A,13B, 14,15B,16 to 19 - 4, 9A,19B,20 to 22-3,22A,23,24, 24A, 25 to 30-6,30A, 31,32 குடியிருப்புகளின் எண்ணிக்கை-32 மொத்த குடியிருப்புகளின் எண்ணிக்கை-201
6	இவ்வார்டின் எல்லைகள்	
	வடக்கு	ஆரணி ஆறு
	கிழக்கு	அத்திக்குளம் (வார்டு எண்.2) புஜார் தெரு (வார்டு எண்.3)
	தெற்கு	ஜி.என்.செட்டித்தெரு (வார்டு எண்.4)
	மேற்கு	ஆரணி ஆறு

7	இவ்வாட்டின் மொத்த மக்கள் தொகை	774
8	ஆரணி பேரூராட்சி உள்ளாட்சி அமைப்பில் உள்ள இவ்வாட்டின் மக்கள் தொகை, ஒரு வாட்டின் சராசரி மக்கள் தொகையை விட குறைவாகவோ / கூடுதலாகவோ இருப்பின் அதற்கான காரணம்	-
9	குறிப்பு	-

இடம் : ஆரணி
தேதி : 27.12.2017



பெயர் : கி.இரவி
பதவி : செயல் அலுவலர்
ஆரணி பேரூராட்சி

இணைப்பு -2 (ஈ)

ஆரணி பேரூராட்சி

வரைவு வார்டு மறுவரையறைக்கான (Delimitation) அறிக்கை

மாவட்டத்தின் பெயர்
பேரூராட்சியின் பெயர்

: திருவள்ளூர்
: ஆரணி

1	வார்டு எண்	2
2	இவ்வார்டில் உள்ளடங்கிய பகுதிகளின் பெயர்கள்	1. அத்திக்குளம் 2. தூட்டார் தெரு
3	வார்டின் சாரசரி மக்கள் தொகை	856
4	இவ்வார்டில் உள்ள கட்டடங்களின் எண்கள் (தெருவாரியாக)	1.அத்திக்குளம் - 141 (ஏற்கனவே வார்டு எண்.1) 2 தூட்டார் தெரு - 71 (ஏற்கனவே வார்டு எண்.1) மொத்த கட்டிடங்களின் எண்ணிக்கை-212
5	இவ்வார்டில் உள்ள வீடுகளின் எண்ணிக்கை (தெருவாரியாக)	வார்டு எண்.2 - அத்திக்குளம் 1,2,3,4,4A,5,5A,6,7,7A,8,8A,9,10,10A,11,11A, 12,12A,13,14,14A,15,15A,16,17A,17B,18,19, 20A, 20B,21,21A,22,22A, 23A, 23B,24, 24A, 25,25A, 26, 26A, 27, 27A,28,28A,29, 29A, 30, 30A, 30B, 30C, 30D, 30E,31,31A,32,32A, 32B, 32C, 32D, 32E, 32F,32G,32H,33 to 36-4. 36A, 37, 37A,37B,38, 38A,39,39A, 40, 41,41A, 41B, 41A,42,43. 43A,44, 44A, 45, 45A,45B, 45C, 45D, 46,46A,47, 48, 48A, 49, 49A, 50,51, 51A, 52,53, 53A, 54A,55,56, 56A,57 to 61-5,61A,62 to 65-4 ,66 to ,76-11, 76A ,77to 87-11, 87A, 88 to 141 -53 குடியிருப்புகளின் எண்ணிக்கை-141 தூட்டார் தெரு 1,2,2A,2B,3 to 12-10, 12A,13,14to 25-13, 25A,25B, 26, 26A, 27to 33-7, 33A,34 to 42-9, 43A,44, to 54-11,55A, 56,57-2,58A,58B, 59 to 62-4, 63 to 71-8 குடியிருப்புகளின் எண்ணிக்கை-71 மொத்த குடியிருப்புகளின் எண்ணிக்கை-212
6	இவ்வார்டின் எல்லைகள்	
	வடக்கு	சுப்பிரமணிய நகர் (வார்டு எண்.1), பஜார் தெரு (வார்டு எண்.3)
	கிழக்கு	பஜார் தெரு (வார்டு எண்.3)
	தெற்கு	கட்டுத்தெரு (வார்டு எண்.4)
	மேற்கு	சுப்பிரமணிய நகர் (வார்டு எண்.1)
7	இவ்வார்டின் மொத்த மக்கள் தொகை	816

8	ஆரணி பேரூராட்சி உள்ளாட்சி அமைப்பில் உள்ள இவ்வாட்டின் மக்கள் தொகை, ஒரு வாட்டின் சராசரி மக்கள் தொகையை விட குறைவாகவோ / கூடுதலாகவோ இருப்பின் அதற்கான காரணம்	-
9	குறிப்பு	-

இடம் : ஆரணி

தேதி : 27.12.2017



பெயர் : கி.இரவி

பதவி : செயல் அலுவலர்

ஆரணி பேரூராட்சி


இணைப்பு -2 (ஈ)
ஆரணி பேரூராட்சி
வரைவு வார்டு மறுவரையறைக்கான (Delimitation) அறிக்கை

மாவட்டத்தின் பெயர் : திருவள்ளூர்
பேரூராட்சியின் பெயர் : ஆரணி

1	வார்டு எண்	3
2	இவ்வார்டில் உள்ளடங்கிய பகுதிகளின் பெயர்கள்	1) தெலுங்கு காலணி 2) பஜார் தெரு (ராமர் கோயில் முனை முதல் பஜார் தெரு கடைசி வரை)
3	வார்டின் சாரசரி மக்கள் தொகை	856
4	இவ்வார்டில் உள்ள கட்டடங்களின் எண்கள் (தெருவாரியாக)	1) தெலுங்கு காலணி (ஏற்கெனவே வார்டு எண்.4) 2)பஜார் தெரு (ராமர் கோயில் முனை முதல் பஜார் கடைசி பகுதி வரை) (ஏற்கெனவே வார்டு எண்.2) மொத்த குடியிருப்புகளின் எண்ணிக்கை -211
5	இவ்வார்டில் உள்ள வீடுகளின் எண்ணிக்கை (தெருவாரியாக)	வார்டு எண்.3 - தெலுங்கு காலணி 1 to 35,36A, 37,38.39A, 40 to 72-33, 72A, 73 to 83-11 83A, குடியிருப்புகளின் எண்ணிக்கை-85 பஜார் தெரு 121 to 126-6, 126A,127 to 129-4, 129A, 130 to 133-4, 133A,134,135A,136 to 148-13,149A,150 to 154-4,154A, 155 to 160-6, 161 to 170-10,171 to 175-5, 175A, 176 to 181-6,181A,182 to 185-4. 185A , 186 to 200-15, 201 to 204 - 4. 204A, 205 to 207-3. 207A, 208. 209, 209A,210 to 214-5, 214A, 215 to 224-10, 224A, 225A, 226 to 230-5,230A, 231 to 233-3, 233A, 234 to 239-6, 239A,239B,240 to 242-3, 242A,243 to 246-4 குடியிருப்புகளின் எண்ணிக்கை-126 மொத்த குடியிருப்புகளின் எண்ணிக்கை -211
6	இவ்வார்டின் எல்லைகள்	
	வடக்கு	ஆரணி ஆறு
	கிழக்கு	மாதவரம் கிராம பஞ்சாயத்து
	தெற்கு	கர்ணம் தெரு (வார்டு எண்.7)
	மேற்கு	சுப்பிரமணிய நகர் (வார்டு எண்1) அத்திக்குளம், தூட்டார் தெரு (வார்டு எண்.2) கட்டுத்தெரு-(வார்டு எண்.4)
7	இவ்வார்டின் மொத்த மக்கள் தொகை	813

8	ஆணி பேரூராட்சி உள்ளாட்சி அமைப்பில் உள்ள இவ்வாட்டின் மக்கள் தொகை, ஒரு வாட்டின் சராசரி மக்கள் தொகையை விட குறைவாகவோ / கூடுதலாகவோ இருப்பின் அதற்கான காரணம்	-
9	குறிப்பு	-

இடம் : ஆரணி
தேதி : 27.12.2017


பெயர் : கி.இரவி
பதவி : செயல் அலுவலர்
ஆரணி பேரூராட்சி


இணைப்பு -2 (ஈ)
ஆரணி பேரூராட்சி
வரைவு வார்டு மறுவரையறைக்கான (Delimitation) அறிக்கை

மாவட்டத்தின் பெயர் : திருவள்ளூர்
 பேரூராட்சியின் பெயர் : ஆரணி

1	வார்டு எண்	4
2	இவ்வார்டில் உள்ளடங்கிய பகுதிகளின் பெயர்கள்	1)கட்டுத்தெரு 2)கட்டுத்தெரு 1வது சந்து 3) கட்டுத்தெரு 2வது சந்து 4) கட்டுத்தெரு 3வது சந்து 5)ஜி.என்.செட்டித்தெரு (கவரைத்தெரு முனை முதல் துலுக்கத்தெரு முனை வரை) 6) கவரைத்தெரு
3	வார்டின் சாரசரி மக்கள் தொகை	856
4	இவ்வார்டில் உள்ள கட்டடங்களின் எண்கள் (தெருவாரியாக)	1)கட்டுத்தெரு-55 (ஏற்கெனவே வார்டுஎண்.15) 2)கட்டுத்தெரு 1வது சந்து -22 (ஏற்கெனவே வார்டுஎண்.15) 3)கட்டுத்தெரு 2வது சந்து -15 (ஏற்கெனவே வார்டுஎண்.15) 4) கட்டுத்தெரு 3வது சந்து -17 (ஏற்கெனவே வார்டுஎண்.15) 5)ஜி.என்.செட்டித்தெரு-110 (கவரைத்தெரு முனை முதல் துலுக்கத்தெரு முனை வரை) (ஏற்கெனவே வார்டுஎண்.12) 6) கவரைத்தெரு-37 (ஏற்கெனவே வார்டுஎண்.13) மொத்த குடியிருப்புகளின் எண்ணிக்கை -224
5	இவ்வார்டில் உள்ள வீடுகளின் எண்ணிக்கை (தெருவாரியாக)	வார்டு எண்.4 - கட்டுத்தெரு 1,1A,2 to 4-3,3A,4,4A,5 to 9-5,9A,10 to 15-6,15A,15B,16 to-18-3, 18A,19 to 22-4,22A, 23 to 29-7,29A,29B,30 to 35-6 , 36 to 41-5 குடியிருப்புகளின் எண்ணிக்கை-55 கட்டுத்தெரு 1வது சந்து 1,1A,2A,2B,2C,2D,3,3A,3B,4,4A, 4B,4C 4A, 5, 5A, 5B,6A,6B,6 to 10-4 குடியிருப்புகளின் எண்ணிக்கை-22 கட்டுத்தெரு 2வது சந்து 1, to 15 = 15 குடியிருப்புகளின் எண்ணிக்கை-15 கட்டுத்தெரு 3வது சந்து 1,1A,2,2A,3,3A,4,4A,5,5A,6 to 9-4,9A, 10,11 குடியிருப்புகளின் எண்ணிக்கை-17

		<p>ஜி.என்.செட்டித்தெரு (கவரைத்தெரு முனை முதல் துலுக்கத்தெரு வரை) 181,181A,182,182A,183 to 184-2,185A, 185 to 189-5,189A, 189B,189C,189D, 190 to198-9,198A,199,199A,200, 200A, 201 to 205-5,206 to 208-3, 208A, 209 to 214-6,215 to 217-3.217A,218. 218A, 218B, 218C,218D,218E, 219,219A, 220,220A,220B.221,222,222A,223,223A, 224,224A, 224B, 224C to 225.225A, 225B.225C,225D,226,226A,226B,226C, 226D.226E, 227-3, 228 to 230-3,230A, 231,231A,231B,231C.231D,231E. 231F,232,232A,232B.233,233B. 233C, 233D,234.234A,234B,234C. 235 to 237-3, 237A,238 .238A,239,239A, 240,240A 241</p> <p>குடியிருப்புகளின் எண்ணிக்கை-55</p>
		<p>கவரைத்தெரு 181,181A,182,182A,183 to 184-2,185A, 185 to 189-5,189A, 189B,189C,189D, 190 to198-9,198A,199,199A,200, 200A, 201 to 205-5,206 to 208-3, 208A, 209 to 214-6,215 to 217-3.217A,218. 218A, 218B, 218C,218D,218E, 219,219A, 220,220A,220B.221,222,222A,223,223A, 224,224A, 224B, 224C to 225.225A, 225B.225C,225D,226,226A,226B,226C, 226D.226E, 227-3, 228 to 230-3,230A, 231,231A,231B,231C.231D,231E. 231F,232,232A,232B.233,233B. 233C, 233D,234.234A,234B,234C. 235 to 237-3, 237A,238 .238A,239,239A, 240,240A 241</p> <p>குடியிருப்புகளின் எண்ணிக்கை-37 மொத்த குடியிருப்புகளின்எண்ணிக்கை -224</p>
6	இவ்வார்டின் எல்லைகள்	
	வடக்கு	அத்திக்குளம், தூட்டார் தெரு(வார்டு எண்.2)
	கிழக்கு	பஜார் தெரு ,சன்னதி தெரு(வார்டு எண்.3,5)
	தெற்கு	ஜி.என்.செட்டித்தெரு(வார்டு எண்.9)
	மேற்கு	ஆரணி ஆறு
7	இவ்வார்டின் மொத்த மக்கள் தொகை	863
8	ஆரணி பேரூராட்சி உள்ளாட்சி அமைப்பில் உள்ள இவ்வார்டின் மக்கள் தொகை, ஒரு வார்டின் சராசரி மக்கள் தொகையை விட குறைவாகவோ / கூடுதலாகவோ இருப்பின் அதற்கான காரணம்	-
9	குறிப்பு	-

இடம் : ஆரணி
தேதி : 27.12.2017


பெயர் : கி.இரவி
பதவி : செயல் அலுவலர்
ஆரணி பேரூராட்சி

இணைப்பு -2 (ஈ)

ஆரணி பேரூராட்சி

வரைவு வார்டு மறுவரையறைக்கான (Delimitation) அறிக்கை

மாவட்டத்தின் பெயர் : திருவள்ளூர்

பேரூராட்சியின் பெயர் : ஆரணி

1	வார்டு எண்	5
2	இவ்வார்டில் உள்ளடங்கிய பகுதிகளின் பெயர்கள்	1)சன்னதி தெரு 2)பெஸ்த தெரு 3) வன்னியர் தெரு 4)துலுக்கத்தெரு 5)செட்டித்தெரு
3	வார்டின் சாரசரி மக்கள் தொகை	856
4	இவ்வார்டில் உள்ள கட்டடங்களின் எண்கள் (தெருவாரியாக)	1. சன்னதி தெரு -45 (ஏற்கனவே வார்டுஎண்.13) 2. பெஸ்த தெரு -41 (ஏற்கனவே வார்டு எண்.13) வரை) 3)வன்னியர் தெரு- 49 (ஏற்கெனவே வார்டு எண்.13) 4) துலுக்கத்தெரு -39 (ஏற்கெனவே வார்டு எண்13) 5) செட்டித்தெரு -57 (ஏற்கெனவே வார்டு எண்.11) மொத்த கட்டிடங்களின் எண்ணிக்கை-231
5	இவ்வார்டில் உள்ள வீடுகளின் எண்ணிக்கை (தெருவாரியாக)	வார்டு எண்.5 - சன்னதி தெரு 1,2,2A,3,3A,4,5,6,6C,7 to 13-6,13C,14, 14A, 15 to 18-4, 19A,20 to 22-3,22A,23,23A,24 to 26-3,26A,27,27A.28 to 38 - 10 குடியிருப்புகளின் எண்ணிக்கை -45 பெஸ்த தெரு 1,1A,2 3,3A,4,5,5A,6to 8-3,8A,9 to 15-7,15B, 16,16A, 17,18,18A,19,19A,20 to 23-4,23A,24 to 31 -8 குடியிருப்புகளின் எண்ணிக்கை -41 வன்னியர் தெரு 1,2,2A,2B,2C,3 to 11-9,11A,12 to 24-13, 24A, 24B,24C. 25 to 29-5., 30A, 30 to 39-10 குடியிருப்புகளின் எண்ணிக்கை -49 துலுக்கத்தெரு 1 to 6-6,6A,7,7A,8 to 27-20, 27A, 28 to 37 -10 குடியிருப்புகளின் எண்ணிக்கை -39 செட்டித்தெரு 1,2,2A,3,4,4A,5,6,7-3,7A,8,9,10A,11A, 12A, 13A,14 to 18-5,18A,19,19A,20 to 22-3, 22A, 23,24,24A, 25,26, 26A,27 to 32-6,33A, 34,35,35A,36,37A, 38, 8A, 39,40,40A.41, 42,42A,43,44 குடியிருப்புகளின் எண்ணிக்கை -57 மொத்த குடியிருப்புகளின் எண்ணிக்கை-231

6	இவ்வார்டின் எல்லைகள்	
	வடக்கு	கவரைத் தெரு (வார்டு எண்.4)
	கிழக்கு	பஜார் தெரு (வார்டு எண்.6)
	தெற்கு	கள்ளங்கி தெரு (வார்டு எண்.9)
	மேற்கு	ஜி.என்.செட்டித்தெரு (வார்டு எண்.4)
7	இவ்வார்டின் மொத்த மக்கள் தொகை	890
8	ஆரணி பேரூராட்சி உள்ளாட்சி அமைப்பில் உள்ள இவ்வார்டின் மக்கள் தொகை, ஒரு வார்டின் சராசரி மக்கள் தொகையை விட குறைவாகவோ / கூடுதலாகவோ இருப்பின் அதற்கான காரணம்	-
9	குறிப்பு	-

இடம் : ஆரணி
தேதி : 27.12.2017



பெயர் : கி.இரவி
பதவி : செயல் அலுவலர்
ஆரணி பேரூராட்சி


இணைப்பு -2 (ஈ)

ஆரணி பேரூராட்சி
வரைவு வார்டு மறுவரையறைக்கான (Delimitation) அறிக்கை

மாவட்டத்தின் பெயர் : திருவள்ளூர்
பேரூராட்சியின் பெயர் : ஆரணி

1	வார்டு எண்	6
2	இவ்வார்டில் உள்ளடங்கிய பகுதிகளின் பெயர்கள்	பஜார் தெரு (கர்ணம் தெரு முதல் பேருந்து நிலையம் வரை)
3	வார்டின் சராசரி மக்கள் தொகை	856
4	இவ்வார்டில் உள்ள கட்டடங்களின் எண்கள் (தெருவாரியாக)	பஜார் தெரு (கர்ணம் தெரு முதல் பேருந்து நிலையம் வரை) (ஏற்கனவே வார்டுஎண்.2) மொத்த கட்டிடங்களின் எண்ணிக்கை- 214
5	இவ்வார்டில் உள்ள வீடுகளின் எண்ணிக்கை (தெருவாரியாக)	வார்டு எண்.6 - பஜார் தெரு 1 to 13-13, 13A, 13B, 13C, 13D, 14A, 14B, 15A, 15B,16 to 30-15, 30A,31 to 40-10. 40A,41 to 50-10,50A,51 to 54-4, 54A, 55 to 58-4, 59 to 61-3,61A, 62 to 64-3,64A,65 to 69-5, 69A ,70, 71,71A, 72 to 74-3,75 to 96-22, 96A,97to 106-10,106A,106B, 106C, 107,108-5,108A,109 to 119-11, 251,252,252A,253 to 259-7, 259A, 260 to 266-7, 266A-267 to 285-18. 285A, 286 to 300 -15, 301, 348A, 348B, 348C, 348D, 349, 350,351-3,352A,353,354,355 குடியிருப்புகளின் எண்ணிக்கை -214 மொத்த குடியிருப்புகளின் எண்ணிக்கை-214
6	இவ்வார்டின் எல்லைகள்	
	வடக்கு	கர்ணம் தெரு (வார்டு எண்.7)
	கிழக்கு	மச்சத் தெரு (வார்டு எண்.7)
	தெற்கு	எஸ்.பி.கோயில் தெரு (வார்டு எண்.10)
	மேற்கு	துலுக்கத்தெரு (வார்டு எண்.5)
7	இவ்வார்டின் மொத்த மக்கள் தொகை	824
8	ஆரணி பேரூராட்சி உள்ளாட்சி அமைப்பில் உள்ள இவ்வார்டின் மக்கள் தொகை, ஒரு வார்டின் சராசரி மக்கள் தொகையை விட குறைவாகவோ / கூடுதலாகவோ இருப்பின் அதற்கான காரணம்	-
9	குறிப்பு	-

இடம் : ஆரணி
தேதி : 27.12.2017


பெயர் : கி.இரவி
பதவி : செயல் அலுவலர்
ஆரணி பேரூராட்சி

இணைப்பு -2 (ஈ)

ஆரணி பேரூராட்சி

வரைவு வார்டு மறுவரையறைக்கான (Delimitation) அறிக்கை

மாவட்டத்தின் பெயர்

: திருவள்ளூர்


பேரூராட்சியின் பெயர்

: ஆரணி

1	வார்டு எண்	7
2	இவ்வார்டில் உள்ளடங்கிய பகுதிகளின் பெயர்கள்	1) கர்ணம் தெரு 2)மச்சத்தெரு 3)அம்மன் கோயில் தெரு 4)வினாயகர் கோயில் தெரு 5)கம்மாளத்தெரு 6)தஸ்தகிரி சாயு தெரு 7) பஜார் தெரு (ராமர் கோயில் முதல் கர்ணம் தெரு முனை வரை)
3	வார்டின் சாரசரி மக்கள் தொகை	856
4	இவ்வார்டில் உள்ள கட்டடங்களின் எண்கள் (தெருவாரியாக)	1) கர்ணம் தெரு – 22 (ஏற்கெனவே வார்டு எண்.6) 2) மச்சத்தெரு– 20 (ஏற்கெனவே வார்டு எண்.6) 3) அம்மன் கோயில் தெரு – 41 (ஏற்கெனவே வார்டு எண்.6) 4)வினாயகர் கோயில் தெரு – 21 (ஏற்கெனவே வார்டு எண்.6) 5)கம்மாளத்தெரு – 30 (ஏற்கெனவே வார்டு எண்.6) 6)தஸ்தகிரி சாயு தெரு – 34 (ஏற்கெனவே வார்டு எண்.6) 7) பஜார் தெரு – 37 (ஏற்கெனவே வார்டு எண்.6) (ராமர் கோயில் முதல் கர்ணம் தெரு முனை வரை) மொத்த குடியிருப்புகளின் எண்ணிக்கை-205
5	இவ்வார்டில் உள்ள வீடுகளின் எண்ணிக்கை (தெருவாரியாக)	வார்டு எண்.7 – கர்ணம் தெரு 1 to 10-10,10A,10B,11,12,12A,13, 13A, 14,15.16A,16B,17 குடியிருப்புகளின் எண்ணிக்கை -22 மச்சத் தெரு 1 to18-18,18A, 19 to 2 குடியிருப்புகளின் எண்ணிக்கை -20 அம்மன் கோயில் தெரு 1 to 10-10,10A,11 to 14-4,14A,15,15A,16, 16A, 17, 17A,18,18A,18B,19 to 20-2, 21,21A, 22, 22A, 23 to 32-10 குடியிருப்புகளின் எண்ணிக்கை -41 வினாயகர் கோயில் தெரு 1 to 8-8, 8A,9,10,10A,10B,11,11A,12,12A, 13to 16 குடியிருப்புகளின் எண்ணிக்கை -21 கம்மாளத்தெரு 1,2,3,4,5,6,7,8-8,8A,9,9A,9B,10,11-2,11A,12 to 16-5,16A, 17,17A,18,19,20,21,22,23,24-7 குடியிருப்புகளின் எண்ணிக்கை -30 தஸ்தகிரி சாயு தெரு

		1,1A,1B,1C,2,3,3A,4 to 12-9,12A,12B,12C,13, 14A,14B, 14C,15,15A,16,16A,16B,16C,17 to,21-5 குடியிருப்புகளின் எண்ணிக்கை -34 பஜார் தெரு 93,to 125 - 33, 247,248,249,250 குடியிருப்புகளின் எண்ணிக்கை -37 மொத்த குடியிருப்புகளின் எண்ணிக்கை-205
6	இவ்வார்டின் எல்லைகள்	
	வடக்கு	தெலுங்கு காரணி, பஜார் தெரு (வார்டு எண்.3)
	கிழக்கு	பிஞ்சிலார் தெரு (வார்டு எண்.8)
	தெற்கு	எஸ்.பி.கோயில் தெரு (வார்டு எண்.10)
	மேற்கு	பஜார் தெரு (வார்டு எண்.6)
7	இவ்வார்டின் மொத்த மக்கள் தொகை	790
8	ஆரணி பேரூராட்சி உள்ளாட்சி அமைப்பில் உள்ள இவ்வார்டின் மக்கள் தொகை, ஒரு வார்டின் சராசரி மக்கள் தொகையை விட குறைவாகவோ / கூடுதலாகவோ இருப்பின் அதற்கான காரணம்	-
9	குறிப்பு	-

இடம் : ஆரணி
தேதி : 27.12.2017


பெயர் : கி.இரவி
பதவி : செயல் அலுவலர்
ஆரணி பேரூராட்சி


இணைப்பு -2 (ஈ)
ஆரணி பேரூராட்சி
வரைவு வார்டு மறுவரையறைக்கான (Delimitation) அறிக்கை

மாவட்டத்தின் பெயர் : திருவள்ளூர்
பேரூராட்சியின் பெயர் : ஆரணி

1	வார்டு எண்	8
2	இவ்வார்டில் உள்ளடங்கிய பகுதிகளின் பெயர்கள்	1)பிஞ்சிலார் தெரு
3	வார்டின் சாரசரி மக்கள் தொகை	856
4	இவ்வார்டில் உள்ள கட்டடங்களின் எண்கள் (தெருவாரியாக)	1. பிஞ்சிலார் தெரு – 207 (ஏற்கனவே வார்டு எண்.5) மொத்த கட்டிடங்களின் எண்ணிக்கை- 207
5	இவ்வார்டில் உள்ள வீடுகளின் எண்ணிக்கை (தெருவாரியாக)	வார்டு எண்.8- பிஞ்சிலார் தெரு 1 to 10 -10, 10A,11to13-3,13A, 14,14A,15, 15A,16 to 28-13, 14 to 19-6,19A, 20 to 27-8, 27A, 28 to 34-6, 34C,35 to 43-9, 43A,44,44A, 44B,45 to 47-3,47A, 47B,47C,48 to 49-2, 49A, 50 to 53-4 ,53A,53B,53C, 53E, 53F, 54, 54A, 55, 55A, 56, 57,57 A,57B,58 to 61-4, 61A,61B, 62 to 65-4, 65A,66, 66A,66B,67 to 71-5, 71A, 71B, 72 to 74-3, 74A,75 to 78-4,79,79A,79B,80 to 89-10, 89A,90, 90A,91,91A, 92,92A, 93,93A, 93B, 94,94A,94B,94C, 95, 95B, 96, 96B,97,97B, 98,98A,98B, 99 to 105-7,105A, 106,106A, 107, 108,108A, 109 to 118-9, 118A,119 to 122-4 குடியிருப்புகளின் எண்ணிக்கை மொத்த குடியிருப்புகளின் எண்ணிக்கை-207
6	இவ்வார்டின் எல்லைகள்	
	வடக்கு	கர்ணம் தெரு (வார்டு எண்.7)
	கிழக்கு	வள்ளுவர் மேடு (வார்டு எண்.10)
	தெற்கு	எஸ்.பி.கோயில் தெரு (வார்டு எண்.10)
	மேற்கு	அம்மன் கோயில் தெரு (வார்டு எண்.7)
7	இவ்வார்டின் மொத்த மக்கள் தொகை	797

8	ஆரணி பேரூராட்சி உள்ளாட்சி அமைப்பில் உள்ள இவ்வாட்டின் மக்கள் தொகை, ஒரு வாட்டின் சராசரி மக்கள் தொகையை விட குறைவாகவோ / கூடுதலாகவோ இருப்பின் அதற்கான காரணம்	-
9	குறிப்பு	-

இடம் : ஆரணி
தேதி : 27.12.2017


பெயர் : கி.இரவி
பதவி : செயல் அலுவலர்
ஆரணி பேரூராட்சி

இணைப்பு -2 (ஈ)

ஆரணி பேரூராட்சி


வரைவு வார்டு மறுவரையறைக்கான (Delimitation) அறிக்கை

மாவட்டத்தின் பெயர் : திருவள்ளூர்
பேரூராட்சியின் பெயர் : ஆரணி

1	வார்டு எண்	9
2	இவ்வார்டில் உள்ளடங்கிய பகுதிகளின் பெயர்கள்	1)ஜி.என்.செட்டித்தெரு (குலுக்கத்தெரு முனை முதல் ஜி.என்.செட்டித்தெரு, எஸ்.பி.கோயில் தெரு இணைப்பு) 2)கள்ளங்கி தெரு 3)இருக்கம் தெரு
3	வார்டின் சாரசரி மக்கள் தொகை	856
4	இவ்வார்டில் உள்ள கட்டடங்களின் எண்கள் (தெருவாரியாக)	1.ஜி.என்.செட்டித்தெரு - 137 (குலுக்கத்தெரு முனை முதல் ஜி.என்.செட்டித்தெரு, எஸ்.பி.கோயில் தெரு இணைப்பு) (ஏற்கனவே வார்டு எண்.12) 2)கள்ளங்கி தெரு - 45 (ஏற்கெனவே வார்டு எண்.11) 3)இருக்கம் தெரு - 48 (ஏற்கெனவே வார்டு எண்.11) மொத்த கட்டிடங்களின் எண்ணிக்கை- 230
5	இவ்வார்டில் உள்ள வீடுகளின் எண்ணிக்கை (தெருவாரியாக)	வார்டு எண்.9- ஜி.என்.செட்டித்தெரு 1 to 137 குடியிருப்புகளின் எண்ணிக்கை -137 கள்ளங்கி தெரு 1 to 3-3,3A,4,5,6,6A,7,7B,7C,8 to 25 -18 ,18A, 19 to 34-15 குடியிருப்புகளின் எண்ணிக்கை -45 இருக்கம் தெரு 1,2,2A,3,4,5,5A,6,7,8,8A,8B,8C, 9 to 17-9, 17A, 18, 18A,19,19A, 20,20A,21 to 25-5,25A,26, 26A,26B, 26C,27 to 35-9 குடியிருப்புகளின் எண்ணிக்கை-48 மொத்த கட்டிடங்களின் எண்ணிக்கை- 230
6	இவ்வார்டின் எல்லைகள்	
	வடக்கு	ஜி.என்.செட்டித்தெரு (வார்டு எண்.5), செட்டித்தெரு (வார்டு எண்.4)
	கிழக்கு	பஜார் தெரு (வார்டு எண்.6)
	தெற்கு	எஸ்.பி.கோயில் தெரு(வார்டு எண்.10) இருளர் காலணி (வார்டு எண்.11)
	மேற்கு	ஆரணி ஆறு

7	இவ்வார்டின் மொத்த மக்கள் தொகை	886
8	ஆரணி பேரூராட்சி உள்ளாட்சி அமைப்பில் உள்ள இவ்வார்டின் மக்கள் தொகை, ஒரு வார்டின் சராசரி மக்கள் தொகையை விட குறைவாகவோ / கூடுதலாகவோ இருப்பின் அதற்கான காரணம்	-
9	குறிப்பு	-

இடம் : ஆரணி
தேதி : 27.12.2017


 பெயர் : கி.இரவி
 பதவி : செயல் அலுவலர்
 ஆரணி பேரூராட்சி


இணைப்பு -2 (ஈ)
ஆரணி பேரூராட்சி
வரைவு வார்டு மறுவரையறைக்கான (Delimitation) அறிக்கை

மாவட்டத்தின் பெயர் : திருவள்ளூர்
பேரூராட்சியின் பெயர் : ஆரணி

1	வார்டு எண்	10
2	இவ்வார்டில் உள்ளடங்கிய பகுதிகளின் பெயர்கள்	1)எஸ்.பி.கோயில் தெரு (ஜி.என்.செட்டித்தெரு முனை எஸ்.பி.கோயில் தெரு சந்திப்பு முதல் வள்ளுவர் மேடு பி.பி.சாலை அரிசி ஆலை) 2) வள்ளுவர் மேடு 1,2,3 சந்துகள்
3	வார்டின் சாரசரி மக்கள் தொகை	856
4	இவ்வார்டில் உள்ள கட்டடங்களின் எண்கள் (தெருவாரியாக)	1)எஸ்.பி.கோயில் தெரு -197 (ஜி.என்.செட்டித்தெரு முனை எஸ்.பி.கோயில் தெரு சந்திப்பு முதல் வள்ளுவர் மேடு பி.பி.சாலை அரிசி ஆலை) (ஏற்கெனவே வார்டு எண்.8) 2) வள்ளுவர் மேடு 1,2,3 - 47 (ஏற்கெனவே வார்டு எண்.4) மொத்த குடியிருப்புகள் எண்ணிக்கை - 244
5	இவ்வார்டில் உள்ள வீடுகளின் எண்ணிக்கை (தெருவாரியாக)	வார்டு எண்.10- எஸ்.பி.கோயில் தெரு (ஜி.என்.செட்டித்தெரு முனை எஸ்.பி.கோயில் தெரு சந்திப்பு முதல் வள்ளுவர் மேடு பி.பி.சாலை அரிசி ஆலை) 1 to 197 - 197 குடியிருப்புகளின் எண்ணிக்கை -197 வள்ளுவர் மேடு 1 to10-10,10A,11 to 19-9,19A,20 to 24 -5 , 24A, 25,26,26A,27,27A,28 to 32-5. 32A, 32B,32C,32D, 33,34,34A,35 to,38-4 குடியிருப்புகளின் எண்ணிக்கை -47 மொத்த குடியிருப்புகள் எண்ணிக்கை - 244
6	இவ்வார்டின் எல்லைகள்	
	வடக்கு	மாதவரம் கிராமம் பஞ்சாயத்து ஏரி
	கிழக்கு	நடுக்குப்பம், பெருமாளுக்குப்பம் (வார்டு எண்.15)
	தெற்கு	புதிய தமிழ் காலணி (வார்டு எண்.13) புதிய இருளர் காலணி (வார்டு எண்.14)
	மேற்கு	பிஞ்சிலார் தெரு (வார்டு எண்.8), இருளர் காலணி (வார்டு எண்.11)
7	இவ்வார்டின் மொத்த மக்கள் தொகை	940

8	ஆரணி பேரூராட்சி உள்ளாட்சி அமைப்பில் உள்ள இவ்வாட்டின் மக்கள் தொகை, ஒரு வாட்டின் சராசரி மக்கள் தொகையை விட குறைவாகவோ / கூடுதலாகவோ இருப்பின் அதற்கான காரணம்	-
9	குறிப்பு	-

இடம் : ஆரணி
தேதி : 27.12.2017


 பெயர் : கி.இரவி
 பதவி : செயல் அலுவலர்
 ஆரணி பேரூராட்சி

இணைப்பு -2 (ஈ)
ஆரணி பேரூராட்சி
வரைவு வார்டு மறுவரையறைக்கான (Delimitation) அறிக்கை

மாவட்டத்தின் பெயர் : திருவள்ளூர்
பேரூராட்சியின் பெயர் : ஆரணி

1	வார்டு எண்	11
2	இவ்வார்டில் உள்ளடங்கிய பகுதிகளின் பெயர்கள்	1) எஸ்.பி.கோயில் தெரு (ஜி.என்.செட்டித்தெரு முனை, எஸ்.பி.கோயில் தெரு சந்திப்பு முதல் சிவன் கோயில் வரை) 2) இருளர் காலணி
3	வார்டின் சாரசரி மக்கள் தொகை	856
4	இவ்வார்டில் உள்ள கட்டடங்களின் எண்கள் (தெருவாரியாக)	1) எஸ்.பி.கோயில் தெரு (ஜி.என்.செட்டித்தெரு முனை, எஸ்.பி.கோயில் தெரு சந்திப்பு முதல் சிவன் கோயில் வரை)-50 (ஏற்கெனவே வார்டு எண்.8) 2) இருளர் காலணி - 191 (ஏற்கெனவே வார்டு எண்.10) மொத்த குடியிருப்புகள் எண்ணிக்கை - 241
5	இவ்வார்டில் உள்ள வீடுகளின் எண்ணிக்கை (தெருவாரியாக)	வார்டு எண்.11- எஸ்.பி.கோயில் தெரு (ஜி.என்.செட்டித்தெரு முனை, எஸ்.பி.கோயில் தெரு சந்திப்பு முதல் சிவன் கோயில் வரை) 1 to,6-6,6A,6B,7to 10-4, 10A,10B,11 to 14-4, 14A,14B,15,15A,16 to 23-8,23A,24, 24A, 25 to 32-8, 32A,33,34 to 40-7. குடியிருப்புகளின் எண்ணிக்கை -50 இருளர் காலணி 1,1A,1B,2 to 12-11,12A,13to 26-14, 26A, 27 to 41-15, 41A,42 to 54-12, 54A,55 to 58-4,58A, 59 to 62-4, 62A,63 to 70-8,70A,71 to 74-4, 74A,75 ,75B,76 to 82-7,82A,82B, 83 to 96-14, 96A,97 to112-16, 112A,112B, 112C,112D, 112E,112F, 112G, 112H,112I,112J.113 to 137-25, 138A, 139 to 141-3, 141A,142,143,143A, 144 to 149-6, 149A, 149B, 149C, 150 to 157-8,158,158A,158B,159 to 161-3 குடியிருப்புகளின் எண்ணிக்கை -191 மொத்த குடியிருப்புகள் எண்ணிக்கை - 241
6	இவ்வார்டின் எல்லைகள்	
	வடக்கு	ஆரணி ஆறு (ஜி.என்.செட்டித்தெரு) (வார்டு எண்.9)
	கிழக்கு	தோட்டக்காரத்தெரு (வார்டு எண்.12)
	தெற்கு	ஆரணி ஏரி
	மேற்கு	கொசவன்பேட்டை கிராம பஞ்சாயத்து

7	இவ்வார்டின் மொத்த மக்கள் தொகை	928
8	ஆரணி பேரூராட்சி உள்ளாட்சி அமைப்பில் உள்ள இவ்வார்டின் மக்கள் தொகை, ஒரு வார்டின் சராசரி மக்கள் தொகையை விட குறைவாகவோ / கூடுதலாகவோ இருப்பின் அதற்கான காரணம்	-
9	குறிப்பு	-

இடம் : ஆரணி
தேதி : 27.12.2017



பெயர் : கி.இரவி
பதவி : செயல் அலுவலர்
ஆரணி பேரூராட்சி

இணைப்பு -2 (ஈ)
ஆரணி பேரூராட்சி
வரைவு வார்டு மறுவரையறைக்கான (Delimitation) அறிக்கை

மாவட்டத்தின் பெயர் : திருவள்ளூர்
பேரூராட்சியின் பெயர் : ஆரணி

1	வார்டு எண்	12
2	இவ்வார்டில் உள்ளடங்கிய பகுதிகளின் பெயர்கள்	1)தோட்டக்காரத்தெரு 2) முலிகித்தெரு 3) கோமிடிப்பேட்டை
3	வார்டின் சாரசரி மக்கள் தொகை	856
4	இவ்வார்டில் உள்ள கட்டடங்களின் எண்கள் (தெருவாரியாக)	1) தோட்டக்காரத்தெரு-103 (ஏற்கெனவே வார்டு எண்.9) 2) முலிகி தெரு - 95 (ஏற்கெனவே வார்டு எண்.9) 3) கோமிடிப்பேட்டை - 42 (ஏற்கெனவே வார்டு எண்.9) மொத்த குடியிருப்புகள் எண்ணிக்கை - 240
5	இவ்வார்டில் உள்ள வீடுகளின் எண்ணிக்கை (தெருவாரியாக)	வார்டு எண்.12- தோட்டக்காரத்தெரு 1,1A,1B,2 to,9-8, 9A, 10, 10A, 11 to 16-6, 16A,17,17A,17B,17C,17D,18,18A,18B,19 to 21-3, 22-A,22A,23,24,24A,25to26-2, 26A, 27 to28-2 ,28A,29,29A,30,30A,31,31A,31B, 32, 32A,33, 33A,33B,34,34B,34C,35, 36,36A,36B, 36C, 37, 37A,38,39,39A,39B,39C, 40,40A, 41, 41A,41B, 42, 42A,42B,42C, 43,43A,43B, 44, 45A,46.46A,47,48, 48A,49, 49A,50, 50A,50B, 51, 51A, 52 to -3,54, 54A, 55 to 57-3 குடியிருப்புகளின் எண்ணிக்கை -103 முலிகி தெரு 1,1A,2,2B,3,4,4A,4B,5 to7-3,7A,8 to 13-6,13A, 14, 14A,14B,14C,15 to 22-8, 22A,23 to 26-4, 26B, 27 to 29-3,29A,29B,29C,30,30A,30B,31, 31A, 32, 33, 33A, 34 to 42-9,42A,43,43A ,44, 45-2,45A,46 to 50-5, 50A,50B,51,52,52A, 53, 54, 54A, 55 to 62-8, 62A, 63 to 73-11 குடியிருப்புகளின் எண்ணிக்கை -95 கோமிடிப்பேட்டை 1 to 4 -4, ,4A, 5, 6, 6A, 6B, 7,7A, 8,9A, 10, 11, 12. 12A, 12B, 13 to 16 -3, 16A, 17, 18, 19, 19A, 20, 21, 21A, 22 to 24-4 குடியிருப்புகளின் எண்ணிக்கை -42 மொத்த குடியிருப்புகள் எண்ணிக்கை - 240
6	இவ்வார்டின் எல்லைகள்	
	வடக்கு	எஸ்.பி.கோயில் தெரு (வார்டு எண்.10)
	கிழக்கு	மல்லியங்குப்பம் கிராம பஞ்சாயத்து
	தெற்கு	பனையஞ்சேரி மற்றும் திருநிலை சாலை கிராம பஞ்சாயத்து
	மேற்கு	இருளர் காலணி (வார்டு எண்.11)

7	இவ்வார்டின் மொத்த மக்கள் தொகை	924
8	ஆரணி பேரூராட்சி உள்ளாட்சி அமைப்பில் உள்ள இவ்வார்டின் மக்கள் தொகை, ஒரு வார்டின் சராசரி மக்கள் தொகையை விட குறைவாகவோ / கூடுதலாகவோ இருப்பின் அதற்கான காரணம்	-
9	குறிப்பு	-

இடம் : ஆரணி
தேதி : 27.12.2017



பெயர் : கி.இரவி
பதவி : செயல் அலுவலர்
ஆரணி பேரூராட்சி


இணைப்பு -2 (ஈ)
ஆரணி பேரூராட்சி
வரைவு வார்டு மறுவரையறைக்கான (Delimitation) அறிக்கை

மாவட்டத்தின் பெயர் : திருவள்ளூர்
பேரூராட்சியின் பெயர் : ஆரணி

1	வார்டு எண்	13
2	இவ்வார்டில் உள்ளடங்கிய பகுதிகளின் பெயர்கள்	1) தமிழ் காலணி (பாரதியார் தெரு) 2) புதியதமிழ் காலணி
3	வார்டின் சாரசரி மக்கள் தொகை	856
4	இவ்வார்டில் உள்ள கட்டடங்களின் எண்கள் (தெருவாரியாக)	1) தமிழ் காலணி (பாரதியார் தெரு)-73 (ஏற்கெனவே வார்டு எண்.7) 2) புதியதமிழ் காலணி - 169 (ஏற்கெனவே வார்டு எண்.7) மொத்த குடியிருப்புகள் எண்ணிக்கை - 242
5	இவ்வார்டில் உள்ள வீடுகளின் எண்ணிக்கை (தெருவாரியாக)	வார்டு எண்.13- தமிழ் காலணி 1,1A,2,3,3A,3B,4,5,6,6A,6B,7,8,8A,9 to,12-4, 12A,13 to 23-11,23A,24,24A,25, 25A, 25B, 25C, 26 to 39-14,39A,40 to 45-6, 45A, 46, 47, 47A, 48, 49, 49A, 50 to 57-8 குடியிருப்புகளின் எண்ணிக்கை -73 புதிய தமிழ் காலணி 1 to 6 -6 ,6A,6B,6C,7,7A, 8,9 ,9A, 10 to 36-20, 36A, 37A, 38, 38A,39, 40,40A, 41,42,43,43A, 44 to 68, -24, 68A.69,69A, 70,71,71A,71B, 71C, 72,72A,72B, 73,73A,74 to 88-14 ,88A,89 to ,92-4, 92A, 93, 94, 94A, 95 to 122-27, 122A,123,124,125 குடியிருப்புகளின் எண்ணிக்கை -169 மொத்த குடியிருப்புகள் எண்ணிக்கை - 242
6	இவ்வார்டின் எல்லைகள்	
	வடக்கு	எஸ்.பி.கோயில் தெரு (வார்டு எண்.10), வள்ளுவர் தெரு (வார்டு எண்.14)
	கிழக்கு	புதிய இருளர் காலணி(வார்டு எண்.14)
	தெற்கு	கோமிடிப்பேட்டை (வார்டு எண்.12)
	மேற்கு	எஸ்.பி.கோயில் தெரு (வார்டு எண்.10)
7	இவ்வார்டின் மொத்த மக்கள் தொகை	932

8	ஆரணி பேரூராட்சி உள்ளாட்சி அமைப்பில் உள்ள இவ்வாட்டின் மக்கள் தொகை, ஒரு வாட்டின் சராசரி மக்கள் தொகையை விட குறைவாகவோ / கூடுதலாகவோ இருப்பின் அதற்கான காரணம்	-
9	குறிப்பு	-

இடம் : ஆரணி
தேதி : 27.12.2017


 பெயர் : கி.இரவி
 பதவி : செயல் அலுவலர்
 ஆரணி பேரூராட்சி

**இணைப்பு -2 (ஈ)
ஆரணி பேரூராட்சி**

வரைவு வார்டு மறுவரையறைக்கான (Delimitation) அறிக்கை

மாவட்டத்தின் பெயர் : திருவள்ளூர்

பேரூராட்சியின் பெயர் : ஆரணி

1	வார்டு எண்	14
2	இவ்வார்டில் உள்ளடங்கிய பகுதிகளின் பெயர்கள்	1) புதிய இருளர் காலணி 2) வள்ளுவர் தெரு
3	வார்டின் சராசரி மக்கள் தொகை	856
4	இவ்வார்டில் உள்ள கட்டடங்களின் எண்கள் (தெருவாரியாக)	1) புதிய இருளர் காலணி -108 (ஏற்கெனவே வார்டு எண்.10) 2) வள்ளுவர் தெரு - 105 (ஏற்கெனவே வார்டு எண்.4) மொத்த குடியிருப்புகள் எண்ணிக்கை - 213
5	இவ்வார்டில் உள்ள வீடுகளின் எண்ணிக்கை (தெருவாரியாக)	வார்டு எண்.14- புதிய இருளர் காலணி 1 to 108 குடியிருப்புகளின் எண்ணிக்கை -108 வார்டு எண்.14- வள்ளுவர் தெரு 1to 3-3,3A,4,4A,4B,5 to 6-2.,6A, 7 to 10-4, 10A, 11,12, 12A,12B, 13 to,15-3,15B,16, 16A,16B, 17to,21-5,22A, 22B, 22C,23,24A,24B,24C, 25, 25A,25B, 26,26A,26B, 27, 27A,28,29-2,29A,30, 30A,30B,31,31A, 31B,33, 33A,33B, 34,35,35A, 35B, 36 to 42-6, 42A,42B,42C, 43 to 76 குடியிருப்புகளின் எண்ணிக்கை -105 மொத்த குடியிருப்புகள் எண்ணிக்கை - 213
6	இவ்வார்டின் எல்லைகள்	
	வடக்கு	எஸ்.பி.கோயில் தெரு,வள்ளுவர் மேடு (வார்டு எண்.10)
	கிழக்கு	பெருமாள்சுப்பம் (வார்டு எண்.15)
	தெற்கு	பெருமாள்சுப்பம் (வார்டு எண்.15)
	மேற்கு	தமிழ் காலணி (பாரதியார் தெரு)(வார்டு எண்.13)
7	இவ்வார்டின் மொத்த மக்கள் தொகை	820
8	ஆரணி பேரூராட்சி உள்ளாட்சி அமைப்பில் உள்ள இவ்வார்டின் மக்கள் தொகை, ஒரு வார்டின் சராசரி மக்கள் தொகையை விட குறைவாகவோ / கூடுதலாகவோ இருப்பின் அதற்கான காரணம்	-
9	குறிப்பு	-

இடம் : ஆரணி

தேதி : 27.12.2017



பெயர் : கி.இரவி

பதவி : செயல் அலுவலர்

ஆரணி பேரூராட்சி

இணைப்பு -2 (ஈ)
ஆரணி பேரூராட்சி
வரைவு வார்டு மறுவரையறைக்கான (Delimitation) அறிக்கை

மாவட்டத்தின் பெயர் : திருவள்ளூர்
பேரூராட்சியின் பெயர் : ஆரணி

1	வார்டு எண்	15
2	இவ்வார்டில் உள்ளடங்கிய பகுதிகளின் பெயர்கள்	1) நடுக்குப்பம் 2) பெருமாளுக்குப்பம் 3) எஸ்.பி.கோயில் தெரு (ரைஸ்மில் முதல் பி.பி.சாலை கடைசி பகுதி வரை)
3	வார்டின் சாரசரி மக்கள் தொகை	856
4	இவ்வார்டில் உள்ள கட்டடங்களின் எண்கள் (தெருவாரியாக)	1) நடுக்குப்பம்-60 (ஏற்கெனவே வார்டு எண்.3) 2) பெருமாளுக்குப்பம் - 95 (ஏற்கெனவே வார்டு எண்.3) 3) எஸ்.பி.கோயில் தெரு - 62 (ரைஸ்மில் முதல் பி.பி.சாலை கடைசி பகுதி வரை) (ஏற்கெனவே வார்டு எண்.8) மொத்த குடியிருப்புகள் எண்ணிக்கை - 217
5	இவ்வார்டில் உள்ள வீடுகளின் எண்ணிக்கை (தெருவாரியாக)	வார்டு எண்.15- நடுக்குப்பம் 1 1to 101 to 11-11,11A,12, 12A,13 to 20,-9, 20A, 21,21A, 22A, 23,24, 25, 25A, 26,27,27A, 28 to 32-5 ,32A, 33 to 38 -6 38A,38B, 39 to 41-3, 42,42A, 43,44, 45A, 45, 46,46A,47,47A 48 குடியிருப்புகளின் எண்ணிக்கை -60 வார்டு எண்.15- பெருமாளுக்குப்பம் 1 to 9-9, 10A, 10 to 14- 5, 14A, 15, to 22-8, 22A, 23, to 26-4, 26A, 27 to 37-10 37A, 38 to 44-7, 44A, 45, to ,48 - 4, 48A, 49 ,50, 50A, 51 to- 54 -4 ,54A, 55 to 60,-6, 60A, 61 to 91-31 குடியிருப்புகளின் எண்ணிக்கை -95 வார்டு எண்.15- எஸ்.பி.கோயில் தெரு 1 to 62 குடியிருப்புகளின் எண்ணிக்கை -62 மொத்த குடியிருப்புகள் எண்ணிக்கை - 217
6	இவ்வார்டின் எல்லைகள்	
	வடக்கு	போந்தவாக்கம் கிராம பஞ்சாயத்து
	கிழக்கு	அகரம் கிராமம் (சின்னம்பேடு கிராம பஞ்சாயத்து) புதுவாயல் சாலை
	தெற்கு	மல்லியங்குப்பம் கிராம பஞ்சாயத்து
	மேற்கு	புதிய இருளர் காலணி (வார்டு எண்14)

7	இவ்வார்டின் மொத்த மக்கள் தொகை	836
8	ஆரணி பேரூராட்சி உள்ளாட்சி அமைப்பில் உள்ள இவ்வார்டின் மக்கள் தொகை, ஒரு வார்டின் சராசரி மக்கள் தொகையை விட குறைவாகவோ / கூடுதலாகவோ இருப்பின் அதற்கான காரணம்	-
9	குறிப்பு	-

இடம் : ஆரணி
தேதி : 27.12.2017

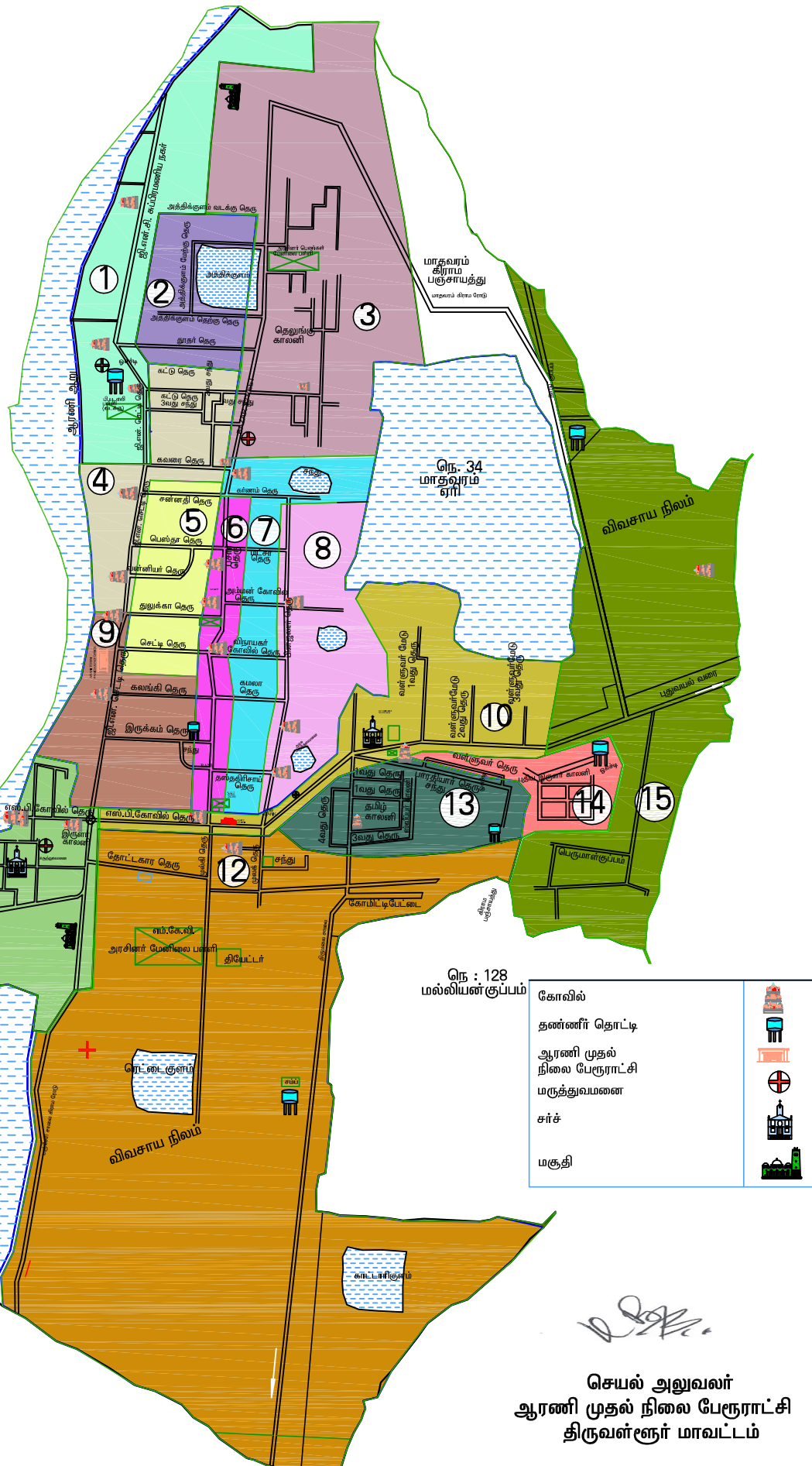


பெயர் : கி.இரவி
பதவி : செயல் அலுவலர்
ஆரணி பேரூராட்சி

திருவள்ளூர் மாவட்டம் பொன்னேரி வட்டம் ஆரணி முதல் நிலை பேரூராட்சி



ஆரணி முதல் நிலை பேரூராட்சி வார்டுகள் வரையறை			
வார்டு எண்	குறுக்கின் பெயர்	குடியிருப்பு	மகனம்
1	வட்டியாபாயம் வளை	169	646
2	தி.என். ரெட்டி ரெடு (என்.என். ரெடு ஊராட்சி வளை ரெடு ஊராட்சி வளை)	32	128
	முத்திரை	141	534
3	முத்திரை வளை	71	282
	(முத்திரை ரெடு (என்.என். ரெடு ஊராட்சி வளை ரெடு ஊராட்சி வளை)	85	340
4	கட்டை ரெடு	126	473
	கட்டை ரெடு ஊராட்சி வளை	55	200
	கட்டை ரெடு ஊராட்சி வளை	22	78
	கட்டை ரெடு ஊராட்சி வளை	15	60
	கட்டை ரெடு ஊராட்சி வளை	17	66
	தி.என். ரெட்டி ரெடு (என்.என். ரெடு ஊராட்சி வளை ரெடு ஊராட்சி வளை)	78	312
5	வளை ரெடு	37	147
		224	863
	வளை ரெடு	45	178
	வளை ரெடு	41	162
	வளை ரெடு	49	182
6	வளை ரெடு	39	152
	வளை ரெடு	57	216
		231	890
	வளை ரெடு (என்.என். ரெடு ஊராட்சி வளை ரெடு ஊராட்சி வளை)	214	824
	வளை ரெடு	22	88
7	வளை ரெடு	20	80
	வளை ரெடு	41	154
	வளை ரெடு	21	82
	வளை ரெடு	30	118
	வளை ரெடு	34	132
8	வளை ரெடு (என்.என். ரெடு ஊராட்சி வளை ரெடு ஊராட்சி வளை)	37	136
		205	790
9	வளை ரெடு	207	797
	தி.என். ரெட்டி ரெடு (என்.என். ரெடு ஊராட்சி வளை ரெடு ஊராட்சி வளை)	137	526
10	வளை ரெடு	45	167
	வளை ரெடு	48	193
	வளை ரெடு	230	886
11	வளை ரெடு (தி.என். ரெட்டி ரெடு ஊராட்சி வளை ரெடு ஊராட்சி வளை)	197	758
	வளை ரெடு	1	182
	வளை ரெடு	47	182
12	வளை ரெடு	244	940
	வளை ரெடு (தி.என். ரெட்டி ரெடு ஊராட்சி வளை ரெடு ஊராட்சி வளை)	50	304
13	வளை ரெடு	191	624
	வளை ரெடு	261	928
14	வளை ரெடு	103	402
	வளை ரெடு	95	370
15	வளை ரெடு	42	152
	வளை ரெடு	240	924
16	வளை ரெடு (வார்டு ரெடு)	73	277
	வளை ரெடு	169	655
17	வளை ரெடு	242	932
	வளை ரெடு	109	438
18	வளை ரெடு	105	412
	வளை ரெடு	213	830
19	வளை ரெடு	60	372
	வளை ரெடு (தி.என். ரெட்டி ரெடு ஊராட்சி வளை ரெடு ஊராட்சி வளை)	95	234
20	வளை ரெடு	62	230
	வளை ரெடு	217	836
21	வளை ரெடு	332	1283



நெ : 128
மல்லியன் குப்பம்

கோவில்
தண்ணீர் தொட்டி
ஆரணி முதல் நிலை பேரூராட்சி
மருத்துவமனை
சர்ச்
மகுதி